

allegato 1

Dottore Agronomo Emiliano Di Porzio

REGIONE UMBRIA

COMUNE DI NORCIA

RELAZIONE DI FERTIRRIGAZIONE

ai sensi delle seguenti normative:

DGR 1492/2006 e 2052/2005 - LR 8/19 - DGR 501/19- DGR 959/21 -
DGR 856/21- D.lgs. 152/2006-D.G.R. n. 86 del 10 febbraio 2021

COMMITTENTE: AZIENDA AGRARIA CAPONI SILVIO

TITOLO	TAVOLA
<ul style="list-style-type: none">Relazione tecnica con allegati	1

Il titolare della comunicazione



Il Tecnico

Dottore Agronomo
Emiliano Di Porzio



Luglio 2023

AZIENDA AGRICOLA CAPONI SILVIO

Loc. Case Sparse
06046 Norcia (PG)
C.F. CPNSLV69D11F935B
P. IVA 02339430544

Spett.le **COMUNE DI NORCIA**
Via Alberto Novelli n. 1
06046 NORCIA (PG)

Alla C. A. del **Sindaco**

OGGETTO: COMUNICAZIONE DELL'ENTITÀ DELLA PRODUZIONE, STOCCAGGIO E UTILIZZAZIONE DEGLI EFFLUENTI ZOOTEKNICI PRODOTTI NELL'ALLEVAMENTO DELL'AZIENDA AGRICOLA **CAPONI SILVIO**.

1. IDENTIFICAZIONE UNIVOCA DELL'AZIENDA, DEL TITOLARE E/O RAPPRESENTANTE LEGALE

L'azienda agricola CAPONI SILVIO con sede legale in Loc. Case Sparse – Norcia (PG) - conduttrice di un allevamento zootecnico di vacche da latte con rimonta interna comunica al Sig. Sindaco del Comune di Norcia l'entità della produzione, stoccaggio e utilizzazione di effluenti zootecnici, così come previsto dalla D.G.R. n. 86 del 10 Febbraio 2021.

L'azienda è una ditta individuale rappresentata dal titolare Sig. Caponi Silvio (C.F. CPNSLV69D11F935B) nato a Norcia il 11/04/1969 e residente in Loc. Case Sparse – Norcia (PG).

2. UBICAZIONE DELL'AZIENDA E DI TUTTI GLI EVENTUALI ULTERIORI CENTRI DI ATTIVITÀ AD ESSA CONNESSI

L'azienda agraria Caponi Silvio è ubicata nel Comune di Norcia in Loc. Case Sparse.

Il centro aziendale è costituito dai seguenti fabbricati catastalmente censiti al foglio 68 del Comune di Norcia alle particelle 321, 68, 60:

- Stalla vacche in produzione;
- Stalla animali da rimonta;
- Rimessa attrezzi;
- Capannoni;
- Officina;
- Strutture di stoccaggio dei reflui;
- Silos verticali;
- Fabbricato rurale adibito ad abitazione ed uffici.

L'azienda è ad indirizzo cerealicolo zootecnico e gestisce circa 74 ha di terreni, tutti ricadenti nel Comune di Norcia. La maggior parte dei terreni aziendali sono adiacenti alla stalla e comunque tutti rapidamente e facilmente accessibili con i mezzi agricoli.

Di seguito si riportano in dettaglio i terreni gestiti con contratto di affitto dall'azienda agraria.

Tabella 1. Terreni gestiti dall'azienda agraria Caponi Silvio

COMUNE	FOGLIO	PART.	SUP. CAT.	TITOLO D'USO
Norcia	25	9	1,2446	Contratto d'affitto
Norcia	25	11	0,5680	Contratto d'affitto
Norcia	25	16	0,7600	Contratto d'affitto
Norcia	25	19	0,2500	Contratto d'affitto
Norcia	25	27	1,2446	Contratto d'affitto
Norcia	35	19	0,5386	Contratto d'affitto
Norcia	35	30	0,8680	Contratto d'affitto
Norcia	35	32	0,6370	Contratto d'affitto
Norcia	35	89	0,8060	Contratto d'affitto
Norcia	35	101	0,5470	Contratto d'affitto

Norcia	35	107	0,6505	Contratto d'affitto
Norcia	35	525	0,5600	Contratto d'affitto
Norcia	46	14	0,9280	Contratto d'affitto
Norcia	46	18	1,0433	Contratto d'affitto
Norcia	48	5	0,7150	Contratto d'affitto
Norcia	48	37	0,6610	Contratto d'affitto
Norcia	48	287	0,6835	Contratto d'affitto
Norcia	48	288	0,5515	Contratto d'affitto
Norcia	48	289	0,6236	Contratto d'affitto
Norcia	48	306	0,8700	Contratto d'affitto
Norcia	48	312	0,6653	Contratto d'affitto
Norcia	48	313	1,0960	Contratto d'affitto
Norcia	48	320	1,3128	Contratto d'affitto
Norcia	48	324	0,6388	Contratto d'affitto
Norcia	48	328	0,7860	Contratto d'affitto
Norcia	48	338	0,7120	Contratto d'affitto
Norcia	48	350	0,6506	Contratto d'affitto
Norcia	48	365	0,9520	Contratto d'affitto
Norcia	48	369	0,7400	Contratto d'affitto
Norcia	48	372	1,1010	Contratto d'affitto
Norcia	48	395	0,8300	Contratto d'affitto
Norcia	48	401	0,6833	Contratto d'affitto
Norcia	48	405	0,6635	Contratto d'affitto
Norcia	48	417	0,1410	Contratto d'affitto
Norcia	48	418	0,1850	Contratto d'affitto
Norcia	48	814	0,5664	Contratto d'affitto
Norcia	49	45	0,7160	Contratto d'affitto
Norcia	49	302	0,6790	Contratto d'affitto
Norcia	67	12	0,6210	Contratto d'affitto
Norcia	67	16	0,0840	Contratto d'affitto
Norcia	67	17	0,2340	Contratto d'affitto
Norcia	67	18	0,7020	Contratto d'affitto
Norcia	67	19	0,1640	Contratto d'affitto
Norcia	67	45	0,5560	Contratto d'affitto
Norcia	67	49	0,9210	Contratto d'affitto
Norcia	67	50	0,7300	Contratto d'affitto
Norcia	67	92	0,2170	Contratto d'affitto
Norcia	67	94	0,3480	Contratto d'affitto
Norcia	67	356	11,6749	Contratto d'affitto
Norcia	67	358	2,9066	Contratto d'affitto
Norcia	68	43	0,3230	Contratto d'affitto

Norcia	68	46	0,2030	Contratto d'affitto
Norcia	68	50	0,2200	Contratto d'affitto
Norcia	68	55	1,9700	Contratto d'affitto
Norcia	68	56	3,0010	Contratto d'affitto
Norcia	68	57	0,0220	Contratto d'affitto
Norcia	68	58	1,7190	Contratto d'affitto
Norcia	68	59	2,3094	Contratto d'affitto
Norcia	68	66	0,0460	Contratto d'affitto
Norcia	68	82	0,4290	Contratto d'affitto
Norcia	68	319	3,0520	Contratto d'affitto
Norcia	68	326	1,2534	Contratto d'affitto
Norcia	74	30	0,8520	Contratto d'affitto
Norcia	74	31	0,1440	Contratto d'affitto
Norcia	74	37	0,5759	Contratto d'affitto
Norcia	74	47	2,1890	Contratto d'affitto
Norcia	74	61	0,3561	Contratto d'affitto
Norcia	74	72	0,8418	Contratto d'affitto
Norcia	74	87	0,9620	Contratto d'affitto
Norcia	74	103	0,7360	Contratto d'affitto
Norcia	74	106	0,9992	Contratto d'affitto
Norcia	74	120	0,4540	Contratto d'affitto
Norcia	74	121	0,0310	Contratto d'affitto
Norcia	74	123	0,7610	Contratto d'affitto
Norcia	74	301	0,5535	Contratto d'affitto
Norcia	74	304	0,4040	Contratto d'affitto
Norcia	74	306	0,4906	Contratto d'affitto
Norcia	78	113	0,6930	Contratto d'affitto
Norcia	80	304	0,1125	Contratto d'affitto
Norcia	80	306	0,1450	Contratto d'affitto
Norcia	119	12	0,5010	Contratto d'affitto
Norcia	145	156	0,7410	Contratto d'affitto
TOTALE			74,1178	

3. CONSISTENZA DELL'ALLEVAMENTO, LA SPECIE, LA CATEGORIA E L'INDIRIZZO PRODUTTIVO DEGLI ANIMALI ALLEVATI, CALCOLANDO IL PESO VIVO RIFERENDOSI ALLA TABELLA N. 2 DELLA PRESENTE DIRETTIVA.

L'azienda agricola oggetto del presente piano alleva bovini da latte di razza frisona italiana. La consistenza zootecnica attuale è rappresentata da 112 vacche adulte, 36 manze e manzette e 11 vitelle. Tutti gli animali sono in selezione e iscritti all'albo genealogico della razza Frisona italiana.

Al fine di selezionare ulteriormente gli animali allevati l'imprenditore fa ricorso alla fecondazione artificiale mediante l'uso di seme di tori di elevata genealogia. Il management aziendale prevede due mungiture giornaliere e fa registrare una produzione media per capo al giorno di circa 27 kg di latte, mentre la produzione a capo per lattazione si attesta sugli 85 q.li. Le vacche in lattazione sono allevate in stabulazione fissa su paglia, e le deiezioni prodotte miste a lettiera sono allontanate mediante l'uso di un raschiatore inserito in una canaletta posizionata nella parte posteriore della posta.

Invece, le vacche in asciutta e la rimonta sono allevate in un'altra stalla in stabulazione libera su lettiera permanente.

Il peso vivo medio degli animali allevati calcolato come da tabella 2 della presente direttiva è il seguente:

Tabella 2. Consistenza zootecnica e peso vivo degli animali allevati

CATEGORIA	CAPI	PESO VIVO MEDIO	PESO VIVO TOTALE
	n°	Kg/capo	t
Vacche da latte in produzione	95	600	57
Vacche da latte in asciutta	17	590	10,03
Manze e Manzette (6-24 mesi)	36	300	10,8
Vitelli/e (< 6 mesi)	11	100	1,1
TOTALE	159		78,93

4. QUANTITÀ E CARATTERISTICHE DEGLI EFFLUENTI PRODOTTI E VOLUME DEGLI EFFLUENTI DA COMPUTARE, PER LO STOCCAGGIO, UTILIZZANDO COME BASE DI RIFERIMENTO LA TABELLA N. 2 DELLA PRESENTE DIRETTIVA, E TENENDO CONTO DEGLI APPORTI METEORICI

Per il calcolo dei volumi degli effluenti e della quantità di azoto prodotto sono stati considerati i valori che per le diverse categorie di animali e tipologia di stabulazione sono riportati nella tabella 1 e 2 della DGR n. 86 del 10 Febbraio 2021.

La tipologia di allevamento genera effluenti che possiamo ricondurre alle categorie dei liquami e dei letami.

Come descritto in tabella 3, l'attuale consistenza zootecnica genera una produzione annua di 677,29 m³ di liquame e 2720,55 m³ di letame.

Tabella 3. Tipologia e volume di effluenti prodotti

CATEGORIA	CAPI	PESO VIVO MEDIO	PESO VIVO TOTALE	PRODUZIONE REFLUI			
	n°	Kg/capo	t	LIQUAME	LETAME	LIQUAME	LETAME
				m ³ t/p.v.	m ³ t/p.v.	m ³	m ³
Vacche da latte in produzione	95	600	57	9	34,8	513,00	1983,60
Vacche da latte in asciutta	17	590	10,03	14,6	45	146,44	451,35
Manze e Manzette (6-24 mesi)	36	300	10,8	1,5	24	16,20	259,20
Vitelli/e (< 6 mesi)	11	100	1,1	1,5	24	1,65	26,40
TOTALE	159		78,93			677,29	2720,55

Per una corretta stima dei volumi degli effluenti prodotti, la produzione di liquame deve essere addizionata degli eventuali apporti meteorici.

Gli stessi sono calcolati utilizzando come parametri di riferimento la superficie della platea scoperta della concimaia in grado di raccogliere le acque piovane e la piovosità media della zona pari a 750 mm/anno.

Come descritto in tabella 4 si ricava un volume di 300 metri cubi/anno di acqua piovana da aggiungere al volume del liquame.

Tabella 4. Apporti meteorici

PIOVOSITA' MEDIA		DIMENSIONE SUPERFICIE SCOPERTA CONCIMAIA	ACQUA PIOVANA RACCOLTA NELLA PLATEA DELLA CONCIMAIA
mm/anno	m3/anno/ha	Metri cubi	Metri cubi/anno
750	7500	400	300

Infine, nella tabella 5. si procede al calcolo dell'azoto netto al campo, sempre effettuato secondo quanto indicato nella tabella 1 della DGR n. 86 del 10 Febbraio 2021.

Tabella 5. Azoto netto al campo

CATEGORIA	CAPI	PESO VIVO MEDIO	PESO VIVO TOTALE	AZOTO NETTO AL CAMPO		AZOTO TOTALE NETTO AL CAMPO		
				LIQUAME	LETAME	LIQUAME	LETAME	TOTALE
	n°	Kg/capo	t	Kg/t p.v./anno	Kg/t p.v./anno	t/anno	t/anno	t/anno
Vacche da latte in produzione	95	600	57,00	39	99	2,22	5,64	7,87
Vacche da latte in asciutta	17	580	9,86	32	41	0,32	0,40	0,72
Manze (6-24 mesi)	36	300	10,80	20	100	0,22	1,08	1,30
Vitelli/e (< 6 mesi)	11	100	1,10	20	100	0,02	0,11	0,13
TOTALE	159		78,76			2,78	7,24	10,01

Di seguito un breve riepilogo dei quantitativi e caratteristiche degli effluenti prodotti:

Tabella 6. Riepilogo effluenti prodotti

EFFLUENTI PRODOTTI	PRODUZIONE QUANTITATIVA REFLUI m3	AZOTO TOTALE NETTO AL CAMPO t/anno
Letame	2720,55	7,24
Liquame	977,288	2,78
da allevamento	677,288	2,78
da apporti meteorici	300,00	0,00
TOTALE	3697,84	10,01

5. TIPO DI ALIMENTAZIONE E CONSUMI IDRICI

L'allevatore gestisce la razione alimentare seguendo le fasi di crescita e di produzione delle bovine.

Infatti, la suddivisione dei capi per categorie permette un'ottimizzazione della distribuzione degli alimenti che avviene tramite carro unifeed.

Nel carro unifeed vengono introdotte le materie prime di produzione aziendale (foraggi e cereali) integrati da concentrati che vengono acquistati sul mercato. La somministrazione dell'unifeed avviene due volte al giorno.

Le vacche da latte in produzione, che sono allevate in stabulazione fissa dispongono di un abbeveratoio a tazza ogni 2 capi, mentre le manze, manzette e vacche in asciutta si abbeverano su abbeveratoi di più grandi dimensioni. L'acqua viene lasciata ad libitum agli animali, che ne regolano il consumo.

Di seguito si riportano i fabbisogni idrici delle diverse categorie di bovini allevati.

Età della bovina	Fabbisogni idrici (litri/giorno)
Vitella 1 mese	5 - 7,5
Vitella 3 mesi	8 - 11
Vitella 6 mesi	14 - 18
Manza 15-18 mesi	22 - 27
Manza 18-24 mesi	27 - 37
Vacca in lattazione (13,5 kg latte/giorno)	55 - 65
Vacca in lattazione (23 kg latte/giorno)	91 - 102
Vacca in lattazione (35 kg latte/giorno)	144 - 159
Vacca in lattazione (45 kg latte/giorno)	182 - 197
Vacca asciutta	34 - 45

Fonte: Bollettino 1998

6. TIPO DI STABULAZIONE E SISTEMA DI RIMOZIONE DELLE DEIEZIONI ADOTTATO

Le vacche da latte in produzione sono allevate in stabulazione fissa su paglia, e le deiezioni prodotte miste a lettiera sono allontanate mediante l'uso di un raschiatore meccanico a palette inserito in una canaletta posizionata nella parte posteriore della posta.

Il raschiatore meccanico a palette è costituito da un'asta rigida su cui sono fissate ad intervalli regolari (circa 1,5-1,7 m) delle palette metalliche della lunghezza generalmente di 0,45-0,50 m, che si dispongono in posizione ortogonale all'asta di azionamento in fase di trasporto delle deiezioni e si richiudono sull'asse nella fase di ritorno passivo. Grazie al moto alternato del raschiatore il letame prodotto esce dalla stalla e mediante un dispositivo elevatore "a forza" viene stoccato nella platea della concimaia.

I liquidi di sgrondo del letame sono convogliati in una vasca di raccolta dei liquami della capacità di 40 metri cubi. Le vacche in asciutta e gli animali da rimonta sono invece allevati in una stalla a stabulazione libera con lettiera permanente. Il letame prodotto da questa tipologia di stabulazione viene allontanato tramite l'uso di trattore con pala caricatrice.

7. DATI IDENTIFICATIVI DELL'AZIENDA O DELLE AZIENDE AI QUALI GLI EFFLUENTI SONO EVENTUALMENTE CEDUTI, NONCHÉ I QUANTITATIVI E LA TIPOLOGIA DEGLI EFFLUENTI STESSI.

L'azienda agraria riutilizza completamente gli effluenti prodotti nelle operazioni di fertilizzazione dei terreni aziendali.

8. UBICAZIONE, NUMERO, CAPACITÀ E CARATTERISTICHE DEGLI STOCCAGGI, IN RELAZIONE ALLA QUANTITÀ E ALLA TIPOLOGIA DEGLI EFFLUENTI DI ALLEVAMENTO, DELLE ACQUE DI LAVAGGIO DI STRUTTURE, ATTREZZATURE E IMPIANTI ZOOTECNICI.

L'azienda dispone di una concimaia con platea in cemento per lo stoccaggio del letame e di una vasca interrata per la raccolta dei liquami.

Entrambe le strutture ricadono sul Foglio 68 particella 321 del Comune di Norcia.

Tabella 7. Strutture di stoccaggio reflui

STRUTTURA DI STOCCAGGIO	CAPACITA' DI STOCCAGGIO	
	mq	mc
Concimaia per letame	400	800
Vasca liquami	-	40

La vasca di stoccaggio risulta essere sottodimensionata rispetto ai volumi dei liquami prodotti, pertanto è previsto il ripompaggio periodico di parte del liquame sui cumuli di letame previa aggiunta di paglia. Attraverso questa operazione si riesce a contenere i quantitativi di liquami portando comunque ad un aumento del letame prodotto.

La capacità di stoccaggio della concimaia pari a 800 metri cubi risulta essere dimensionata alle esigenze aziendali così come previsto dalla D.G.R. di riferimento.

9. VOLUME DEGLI EFFLUENTI ASSOGGETTATI, OLTRE ALLO STOCCAGGIO, ALLE ALTRE FORME DI TRATTAMENTO.

In azienda non sono previste forme di trattamento degli effluenti zootecnici.

10.SUPERFICIE AGRICOLA UTILIZZATA AZIENDALE, IDENTIFICAZIONE CATASTALE DEI TERRENI DESTINATI ALL'APPLICAZIONE AL SUOLO DEGLI EFFLUENTI DI ALLEVAMENTO E ATTESTAZIONE DEL RELATIVO TITOLO D'USO E ORDINAMENTO CULTURALE PRATICATO.

Le superfici impiegate per l'utilizzazione agronomica dei reflui prodotti ricadono interamente nel Comune di Norcia e trattandosi di **zona non vulnerabile ai nitrati** può essere adottato per quanto riguarda lo spandimento del letame un carico massimo di 340 kg di azoto/ha/anno, e di 240 kg di Azoto/ha/anno per quanto riguarda i liquami.

Riguardo il Piano di Tutela delle Acque, in vigore con il R.R. n. 8 del 8 agosto 2019 l'area oggetto di utilizzazione ricade nelle "Aree di salvaguardia delle zone di protezione degli acquiferi di interesse regionale" e nello specifico in parte nelle zone di protezione in cui possono essere utilizzati i reflui sia in forma solida che liquida e in parte nelle zone di riserva in cui possono essere utilizzati i reflui esclusivamente in forma solida. Per un maggiore dettaglio delle superficie che ricadono nelle zone di protezione e nelle zone di riserva si rimanda alla tabella 9.

Come ampiamente descritto in tabella 6 l'allevamento dei bovini oggetto del presente piano produrrà nell'arco di un anno un volume di deiezioni liquide e solide pari a 3.397,84 metri cubi, corrispondenti a circa 10,01 tonnellate di azoto/anno.

In base alla normativa di riferimento e considerati i limiti di utilizzo delle deiezioni precedentemente descritti, si procede al calcolo della superficie minima di smaltimento che l'azienda deve disporre per un periodo minimo di 5 anni.

In tabella 8 è riportata la procedura di calcolo della superficie minima di smaltimento.

Tabella 8. Superficie minima di smaltimento dei reflui prodotti

EFFLUENTI PRODOTTI	PRODUZIONE QUANTITATIVA REFLUI	AZOTO TOTALE NETTO AL CAMPO	LIMITI DI UTILIZZO IN ZONA NON VULNERABILE	SUPERFICIE MINIMA DI SPANDIMENTO
	m ³	t/anno	Kg N/ha/anno	ha
Letame	2720,55	7,24	340,00	21,2861
Liquame	677,29	2,78	240,00	11,5688
TOTALE	3397,84	10,01		32,8549

L'utilizzazione del letame e dei liquami prodotti avviene sia sui terreni gestiti direttamente dall'azienda sia sui terreni per i quali l'imprenditore dispone di una dichiarazione di disponibilità.

Complessivamente ad oggi l'imprenditore dispone di una superficie utile di spandimento pari a circa 158 ha, ampiamente superiore alle esigenze aziendali (32,85 ha).

Infatti, con la disponibilità di terreni attuale si ricava che mediamente in un anno verranno apportati circa 66 kg N/ha (valore inferiore ai limiti posti dalla normativa di riferimento).

Nel calcolo della superficie utile di spandimento si è fatto riferimento alla normativa vigente, in particolar modo sono state rispettate tutte le distanze dai corsi d'acqua e dai centri abitati.

In tabella 9 sono riportate tutte le superfici di utilizzazione dei terreni gestiti dall'imprenditore, e di quelli per i quali è presente una dichiarazione di disponibilità.

Per un maggiore dettaglio dell'utilizzazione agronomica dei reflui si allega opportuna cartografia con evidenziate le superfici oggetto del presente piano.

Tabella 9. Superfici interessate dall'utilizzazione agronomica dei reflui

COMUNE	FOGLIO	PART.	SUP. CAT.	SUP. UTILIZ	TITOLO D'USO	PTA - R.R. 8 dell'8 Agosto 2019 Zona di riserva/prot ezione	Tipologia di refluo utilizzabile (PTA - R.R. 8 dell'8 Agosto 2019)
Norcia	25	9	1,2446	1,2000	Contratto d'affitto	Zona di riserva	Solido
Norcia	25	11	0,5680	0,5600	Contratto d'affitto	Zona di riserva	Solido
Norcia	25	14	0,7420	0,7420	Dichiarazione di disponibilità	Zona di riserva	Solido
Norcia	25	16	0,7600	0,7600	Contratto d'affitto	Zona di riserva	Solido
Norcia	25	19	0,2500	0,2500	Contratto d'affitto	Zona di riserva	Solido
Norcia	25	22	0,2420	0,2420	Dichiarazione di disponibilità	Zona di protezione	Liquido/solido
Norcia	25	25	0,5880	0,5880	Dichiarazione di disponibilità	Zona di protezione	Liquido/solido
Norcia	25	27	1,2446	1,1657	Contratto d'affitto	Zona di riserva	Solido
Norcia	35	11	1,2100	1,2100	Dichiarazione di disponibilità	Zona di riserva	Solido
Norcia	35	17	0,4400	0,4400	Dichiarazione	Zona di	Solido

					di disponibilità	riserva	
Norcia	35	18	0,5980	0,5980	Dichiarazione di disponibilità	Zona di riserva	Solido
Norcia	35	19	0,5386	0,5386	Contratto d'affitto	Zona di riserva	Solido
Norcia	35	20	0,4880	0,4880	Dichiarazione di disponibilità	Zona di riserva	Solido
Norcia	35	22	0,7700	0,7700	Dichiarazione di disponibilità	Zona di riserva	Solido
Norcia	35	26	1,1462	1,1462	Dichiarazione di disponibilità	Zona di riserva	Solido
Norcia	35	30	0,8680	0,8680	Contratto d'affitto	Zona di riserva	Solido
Norcia	35	32	0,6370	0,6370	Contratto d'affitto	Zona di riserva	Solido
Norcia	35	33	0,3410	0,3410	Dichiarazione di disponibilità	Zona di riserva	Solido
Norcia	35	36	0,3770	0,3770	Dichiarazione di disponibilità	Zona di riserva	Solido
Norcia	35	52	0,7512	0,7512	Dichiarazione di disponibilità	Zona di riserva	Solido
Norcia	35	54	0,2639	0,2639	Dichiarazione di disponibilità	Zona di riserva	Solido
Norcia	35	57	0,4600	0,4600	Dichiarazione di disponibilità	Zona di riserva	Solido
Norcia	35	63	0,9345	0,9345	Dichiarazione di disponibilità	Zona di riserva	Solido
Norcia	35	71	0,6781	0,6781	Dichiarazione di disponibilità	Zona di riserva	Solido
Norcia	35	72	0,7690	0,7690	Dichiarazione di disponibilità	Zona di riserva	Solido
Norcia	35	76	0,4940	0,4940	Dichiarazione di disponibilità	Zona di riserva	Solido
Norcia	35	89	0,8060	0,8060	Contratto d'affitto	Zona di riserva	Solido
Norcia	35	90	1,0193	1,0193	Dichiarazione di disponibilità	Zona di riserva	Solido
Norcia	35	97	0,7167	0,7167	Dichiarazione di disponibilità	Zona di riserva	Solido
Norcia	35	100	0,5294	0,5294	Dichiarazione di disponibilità	Zona di riserva	Solido
Norcia	35	101	0,5470	0,5470	Contratto d'affitto	Zona di riserva	Solido
Norcia	35	107	0,6505	0,6505	Contratto d'affitto	Zona di riserva	Solido
Norcia	35	289	0,1480	0,1480	Dichiarazione	Zona di	Solido

					di disponibilità	riserva	
Norcia	35	291	0,1670	0,1670	Dichiarazione di disponibilità	Zona di riserva	Solido
Norcia	35	292	0,3000	0,3000	Dichiarazione di disponibilità	Zona di riserva	Solido
Norcia	35	509	0,2165	0,2165	Dichiarazione di disponibilità	Zona di riserva	Solido
Norcia	35	525	0,5600	0,5600	Contratto d'affitto	Zona di riserva	Solido
Norcia	46	3	0,4160	0,4160	Dichiarazione di disponibilità	Zona di riserva	Solido
Norcia	46	5	0,8208	0,8208	Dichiarazione di disponibilità	Zona di riserva	Solido
Norcia	46	14	0,9280	0,8000	Contratto d'affitto	Zona di riserva	Solido
Norcia	46	18	1,0433	1,0000	Contratto d'affitto	Zona di riserva	Solido
Norcia	47	13	0,7484	0,7484	Dichiarazione di disponibilità	Zona di protezione	Liquido/solido
Norcia	48	5	0,7150	0,4000	Contratto d'affitto	Zona di riserva	Solido
Norcia	48	35	0,5000	0,5000	Dichiarazione di disponibilità	Zona di riserva	Solido
Norcia	48	37	0,6610	0,6000	Contratto d'affitto	Zona di riserva	Solido
Norcia	48	38	0,3885	0,3000	Dichiarazione di disponibilità	Zona di riserva	Solido
Norcia	48	287	0,6835	0,6835	Contratto d'affitto	Zona di protezione	Liquido/solido
Norcia	48	288	0,5515	0,5515	Contratto d'affitto	Zona di protezione	Liquido/solido
Norcia	48	289	0,6236	0,6236	Contratto d'affitto	Zona di protezione	Liquido/solido
Norcia	48	302	0,3870	0,3870	Dichiarazione di disponibilità	Zona di protezione	Liquido/solido
Norcia	48	306	0,8700	0,8700	Contratto d'affitto	Zona di protezione	Liquido/solido
Norcia	48	311	0,8540	0,8540	Dichiarazione di disponibilità	Zona di protezione	Liquido/solido
Norcia	48	312	0,6653	0,6653	Contratto d'affitto	Zona di protezione	Liquido/solido
Norcia	48	313	1,0960	1,0960	Contratto d'affitto	Zona di protezione	Liquido/solido
Norcia	48	320	1,3128	1,3128	Contratto d'affitto	Zona di protezione	Liquido/solido
Norcia	48	322	0,7067	0,7067	Dichiarazione	Zona di	Liquido/solido

					di disponibilità	protezione	
Norcia	48	324	0,6388	0,6388	Contratto d'affitto	Zona di protezione	Liquido/solido
Norcia	48	328	0,7860	0,7860	Contratto d'affitto	Zona di protezione	Liquido/solido
Norcia	48	329	0,7168	0,7168	Dichiarazione di disponibilità	Zona di protezione	Liquido/solido
Norcia	48	338	0,7120	0,7120	Contratto d'affitto	Zona di protezione	Liquido/solido
Norcia	48	342	0,3610	0,3610	Dichiarazione di disponibilità	Zona di protezione	Liquido/solido
Norcia	48	343	0,6060	0,6060	Dichiarazione di disponibilità	Zona di protezione	Liquido/solido
Norcia	48	344	1,5838	1,5838	Dichiarazione di disponibilità	Zona di protezione	Liquido/solido
Norcia	48	345	0,7260	0,7260	Dichiarazione di disponibilità	Zona di protezione	Liquido/solido
Norcia	48	346	0,7400	0,7400	Dichiarazione di disponibilità	Zona di protezione	Liquido/solido
Norcia	48	347	0,5070	0,5070	Dichiarazione di disponibilità	Zona di protezione	Liquido/solido
Norcia	48	350	0,6506	0,6506	Contratto d'affitto	Zona di protezione	Liquido/solido
Norcia	48	360	0,7790	0,7790	Dichiarazione di disponibilità	Zona di protezione	Liquido/solido
Norcia	48	365	0,9520	0,9520	Contratto d'affitto	Zona di protezione	Liquido/solido
Norcia	48	368	0,6140	0,6140	Dichiarazione di disponibilità	Zona di protezione	Liquido/solido
Norcia	48	369	0,7400	0,7400	Contratto d'affitto	Zona di protezione	Liquido/solido
Norcia	48	372	1,1010	1,1010	Contratto d'affitto	Zona di protezione	Liquido/solido
Norcia	48	380	0,4280	0,4280	Dichiarazione di disponibilità	Zona di protezione	Liquido/solido
Norcia	48	381	0,6090	0,6090	Dichiarazione di disponibilità	Zona di protezione	Liquido/solido
Norcia	48	395	0,8300	0,8300	Contratto d'affitto	Zona di protezione	Liquido/solido
Norcia	48	401	0,6833	0,6833	Contratto d'affitto	Zona di protezione	Liquido/solido
Norcia	48	405	0,6635	0,6635	Contratto d'affitto	Zona di protezione	Liquido/solido
Norcia	48	410	0,4300	0,4300	Dichiarazione di disponibilità	Zona di protezione	Liquido/solido
Norcia	48	417	0,1410	0,1410	Contratto	Zona di	Liquido/solido

					d'affitto	protezione	
Norcia	48	418	0,1850	0,1850	Contratto d'affitto	Zona di protezione	Liquido/solido
Norcia	48	814	0,5664	0,5664	Contratto d'affitto	Zona di protezione	Liquido/solido
Norcia	48	929	0,3975	0,3975	Dichiarazione di disponibilità	Zona di riserva	Solido
Norcia	48	935	1,0000	1,0000	Dichiarazione di disponibilità	Zona di riserva	Solido
Norcia	49	45	0,7160	0,6536	Contratto d'affitto	Zona di protezione	Liquido/solido
Norcia	49	302	0,6790	0,6767	Contratto d'affitto	Zona di protezione	Liquido/solido
Norcia	67	12	0,6210	0,1448	Contratto d'affitto	Zona di protezione	Liquido/solido
Norcia	67	16	0,0840	0,0723	Contratto d'affitto	Zona di protezione	Liquido/solido
Norcia	67	17	0,2340	0,2319	Contratto d'affitto	Zona di protezione	Liquido/solido
Norcia	67	18	0,7020	0,3306	Contratto d'affitto	Zona di protezione	Liquido/solido
Norcia	67	19	0,1640	0,1628	Contratto d'affitto	Zona di protezione	Liquido/solido
Norcia	67	45	0,5560	0,1271	Contratto d'affitto	Zona di protezione	Liquido/solido
Norcia	67	49	0,9210	0,8887	Contratto d'affitto	Zona di protezione	Liquido/solido
Norcia	67	50	0,7300	0,7201	Contratto d'affitto	Zona di protezione	Liquido/solido
Norcia	67	92	0,2170	0,2129	Contratto d'affitto	Zona di protezione	Liquido/solido
Norcia	67	94	0,3480	0,3431	Contratto d'affitto	Zona di protezione	Liquido/solido
Norcia	67	355	12,509 1	12,509 1	Dichiarazione di disponibilità	Zona di protezione	Liquido/solido
Norcia	67	356	11,674 9	11,094 5	Contratto d'affitto	Zona di protezione	Liquido/solido
Norcia	67	357	3,0044	3,0044	Dichiarazione di disponibilità	Zona di protezione	Liquido/solido
Norcia	67	358	2,9066	2,8697	Contratto d'affitto	Zona di protezione	Liquido/solido
Norcia	68	43	0,3230	0,3144	Contratto d'affitto	Zona di riserva	Solido
Norcia	68	46	0,2030	0,2030	Contratto d'affitto	Zona di protezione	Liquido/solido
Norcia	68	50	0,2200	0,1750	Contratto	Zona di	Liquido/solido

					d'affitto	protezione	
Norcia	68	55	1,9700	1,8682	Contratto d'affitto	Zona di riserva	Solido
Norcia	68	56	3,0010	2,9534	Contratto d'affitto	Zona di riserva	Solido
Norcia	68	57	0,0220	0,0220	Contratto d'affitto	Zona di protezione	Liquido/solido
Norcia	68	58	1,7190	1,6454	Contratto d'affitto	Zona di protezione	Liquido/solido
Norcia	68	59	2,3094	2,2315	Contratto d'affitto	Zona di protezione	Liquido/solido
Norcia	68	66	0,0460	0,0457	Contratto d'affitto	Zona di riserva	Solido
Norcia	68	82	0,4290	0,4281	Contratto d'affitto	Zona di riserva	Solido
Norcia	68	319	3,0520	1,0945	Contratto d'affitto	Zona di protezione	Liquido/solido
Norcia	68	326	1,2534	0,5725	Contratto d'affitto	Zona di protezione	Liquido/solido
Norcia	74	4 p	0,3460	0,3460	Dichiarazione di disponibilità	Zona di protezione	Liquido/solido
Norcia	74	13	0,5510	0,5510	Dichiarazione di disponibilità	Zona di protezione	Liquido/solido
Norcia	74	16	0,6649	0,6649	Dichiarazione di disponibilità	Zona di protezione	Liquido/solido
Norcia	74	18	0,6465	0,6465	Dichiarazione di disponibilità	Zona di protezione	Liquido/solido
Norcia	74	20	0,5980	0,5980	Dichiarazione di disponibilità	Zona di protezione	Liquido/solido
Norcia	74	22	0,4300	0,4300	Dichiarazione di disponibilità	Zona di protezione	Liquido/solido
Norcia	74	23	0,8728	0,8728	Dichiarazione di disponibilità	Zona di protezione	Liquido/solido
Norcia	74	25	0,6620	0,6620	Dichiarazione di disponibilità	Zona di protezione	Liquido/solido
Norcia	74	28	0,6510	0,6510	Dichiarazione di disponibilità	Zona di protezione	Liquido/solido
Norcia	74	30	0,8520	0,8477	Contratto d'affitto	Zona di protezione	Liquido/solido
Norcia	74	31	0,1440	0,1436	Contratto d'affitto	Zona di protezione	Liquido/solido
Norcia	74	32	0,4735	0,4735	Dichiarazione di disponibilità	Zona di protezione	Liquido/solido
Norcia	74	36	0,6790	0,6790	Dichiarazione di disponibilità	Zona di protezione	Liquido/solido
Norcia	74	37	0,5759	0,5759	Contratto	Zona di	Liquido/solido

					d'affitto	protezione	
Norcia	74	38	0,4960	0,4960	Dichiarazione di disponibilità	Zona di protezione	Liquido/solido
Norcia	74	39	0,6270	0,6270	Dichiarazione di disponibilità	Zona di protezione	Liquido/solido
Norcia	74	41	0,0819	0,0819	Dichiarazione di disponibilità	Zona di protezione	Liquido/solido
Norcia	74	43	0,7610	0,7610	Dichiarazione di disponibilità	Zona di protezione	Liquido/solido
Norcia	74	45	0,9739	0,9739	Dichiarazione di disponibilità	Zona di protezione	Liquido/solido
Norcia	74	47	2,1890	2,1746	Contratto d'affitto	Zona di protezione	Liquido/solido
Norcia	74	51	0,3638	0,3638	Dichiarazione di disponibilità	Zona di protezione	Liquido/solido
Norcia	74	61	0,3561	0,3561	Contratto d'affitto	Zona di protezione	Liquido/solido
Norcia	74	64	0,3500	0,3500	Dichiarazione di disponibilità	Zona di protezione	Liquido/solido
Norcia	74	72	0,8418	0,8418	Contratto d'affitto	Zona di protezione	Liquido/solido
Norcia	74	76	0,7040	0,7040	Dichiarazione di disponibilità	Zona di protezione	Liquido/solido
Norcia	74	85	0,0425	0,0425	Dichiarazione di disponibilità	Zona di protezione	Liquido/solido
Norcia	74	86	1,1060	1,1060	Dichiarazione di disponibilità	Zona di protezione	Liquido/solido
Norcia	74	87	0,9620	0,9528	Contratto d'affitto	Zona di protezione	Liquido/solido
Norcia	74	90	0,5620	0,5620	Dichiarazione di disponibilità	Zona di protezione	Liquido/solido
Norcia	74	102	0,4600	0,4600	Dichiarazione di disponibilità	Zona di protezione	Liquido/solido
Norcia	74	103	0,7360	0,7349	Contratto d'affitto	Zona di protezione	Liquido/solido
Norcia	74	106	0,9992	0,9992	Contratto d'affitto	Zona di protezione	Liquido/solido
Norcia	74	110	0,4390	0,4390	Dichiarazione di disponibilità	Zona di protezione	Liquido/solido
Norcia	74	114	0,6784	0,6784	Dichiarazione di disponibilità	Zona di protezione	Liquido/solido
Norcia	74	120	0,4540	0,4248	Contratto d'affitto	Zona di protezione	Liquido/solido
Norcia	74	121	0,0310	0,0305	Contratto d'affitto	Zona di protezione	Liquido/solido
Norcia	74	123	0,7610	0,7524	Contratto	Zona di	Liquido/solido

					d'affitto	protezione	
Norcia	74	301	0,5535	0,5522	Contratto d'affitto	Zona di protezione	Liquido/solido
Norcia	74	304	0,4040	0,4040	Contratto d'affitto	Zona di protezione	Liquido/solido
Norcia	74	306	0,4906	0,4906	Contratto d'affitto	Zona di protezione	Liquido/solido
Norcia	74	119 p	0,3270	0,3270	Dichiarazione di disponibilità	Zona di protezione	Liquido/solido
Norcia	76	2	0,7780	0,7780	Dichiarazione di disponibilità	Zona di protezione	Liquido/solido
Norcia	76	4	0,4687	0,4687	Dichiarazione di disponibilità	Zona di protezione	Liquido/solido
Norcia	76	5	0,7256	0,7256	Dichiarazione di disponibilità	Zona di protezione	Liquido/solido
Norcia	76	19	0,9530	0,9530	Dichiarazione di disponibilità	Zona di protezione	Liquido/solido
Norcia	76	22	0,2378	0,2378	Dichiarazione di disponibilità	Zona di protezione	Liquido/solido
Norcia	76	23	0,2557	0,2557	Dichiarazione di disponibilità	Zona di protezione	Liquido/solido
Norcia	76	30	1,0160	1,0160	Dichiarazione di disponibilità	Zona di protezione	Liquido/solido
Norcia	76	38	0,5300	0,5300	Dichiarazione di disponibilità	Zona di protezione	Liquido/solido
Norcia	76	43	0,0310	0,0310	Dichiarazione di disponibilità	Zona di protezione	Liquido/solido
Norcia	76	44	0,0350	0,0350	Dichiarazione di disponibilità	Zona di protezione	Liquido/solido
Norcia	76	119	0,2590	0,2590	Dichiarazione di disponibilità	Zona di protezione	Liquido/solido
Norcia	78	113	0,6930	0,6930	Contratto d'affitto	Zona di protezione	Liquido/solido
Norcia	80	304	0,1125	0,1118	Contratto d'affitto	Zona di protezione	Liquido/solido
Norcia	80	306	0,1450	0,1441	Contratto d'affitto	Zona di protezione	Liquido/solido
Norcia	90	11	1,9090	1,4382	Dichiarazione di disponibilità	Zona di protezione	Liquido/solido
Norcia	90	91	0,1920	0,1794	Dichiarazione di disponibilità	Zona di protezione	Liquido/solido
Norcia	91	740	0,1275	0,1243	Dichiarazione di disponibilità	Zona di protezione	Liquido/solido
Norcia	91	859	0,0605	0,0419	Dichiarazione di disponibilità	Zona di protezione	Liquido/solido
Norcia	91	861	0,4414	0,4414	Dichiarazione	Zona di	Liquido/solido

					di disponibilità	protezione	
Norcia	91	866	1,1490	1,0941	Dichiarazione di disponibilità	Zona di protezione	Liquido/solido
Norcia	91	868	5,5263	5,4217	Dichiarazione di disponibilità	Zona di protezione	Liquido/solido
Norcia	91	874	0,2200	0,1469	Dichiarazione di disponibilità	Zona di protezione	Liquido/solido
Norcia	91	886	3,5091	3,3529	Dichiarazione di disponibilità	Zona di protezione	Liquido/solido
Norcia	92	10	1,9300	1,9300	Dichiarazione di disponibilità	Zona di protezione	Liquido/solido
Norcia	119	12	0,5010	0,5010	Contratto d'affitto	Zona di protezione	Liquido/solido
Norcia	119	191	0,5100	0,5100	Dichiarazione di disponibilità	Zona di protezione	Liquido/solido
Norcia	119	192	0,2100	0,2100	Dichiarazione di disponibilità	Zona di protezione	Liquido/solido
Norcia	145	156	0,7410	0,7410	Contratto d'affitto	Zona di riserva	Solido
Norcia	166	74	0,1840	0,1821	Dichiarazione di disponibilità	Zona di protezione	Liquido/solido
Norcia	167	147	1,9650	1,7391	Dichiarazione di disponibilità	Zona di protezione	Liquido/solido
Norcia	167	197	0,4650	0,4650	Dichiarazione di disponibilità	Zona di protezione	Liquido/solido
Norcia	191	170	0,1490	0,1486	Dichiarazione di disponibilità	Zona di protezione	Liquido/solido
Norcia	191	187	0,1240	0,1088	Dichiarazione di disponibilità	Zona di protezione	Liquido/solido
Norcia	192	45	1,1650	1,1650	Dichiarazione di disponibilità	Zona di protezione	Liquido/solido
Norcia	192	404	0,1430	0,1077	Dichiarazione di disponibilità	Zona di protezione	Liquido/solido
Norcia	194	254	0,2930	0,2849	Dichiarazione di disponibilità	Zona di protezione	Liquido/solido
Norcia	194	349	0,0760	0,0633	Dichiarazione di disponibilità	Zona di protezione	Liquido/solido
Norcia	201	332	0,1560	0,1462	Dichiarazione di disponibilità	Zona di riserva	Solido
TOTALE			158,6 824	151,62 24			

**11.DISTANZA TRA I CONTENITORI DI STOCCAGGIO E GLI APPEZZAMENTI
DESTINATI ALL'APPLICAZIONE DEGLI EFFLUENTI**

Tutti i terreni si trovano entro il raggio di 15 km dal centro aziendale.

**12.TECNICHE DI DISTRIBUZIONE, CON SPECIFICAZIONE DI MACCHINE E
ATTREZZATURE UTILIZZATE E TERMINI DELLA LORO DISPONIBILITÀ.**

Entrambi i reflui (letame e liquame) saranno distribuiti uniformemente nei terreni indicati dal presente piano, mediante l'uso di uno spandiletame e di un carrobotte trainato in possesso dall'azienda stessa.

La distribuzione dei reflui avverrà nella parte più superficiale del terreno, e entro 24 ore dall'utilizzazione si provvederà all'interramento degli stessi.

Come previsto dalla normativa vigente, in caso di eventi meteorici avversi (pioggia/neve/vento) le operazioni di spandimento verranno obbligatoriamente sospese.

Norcia li 17/07/2023

Il titolare della comunicazione

Sig. Caponi Silvio

Il Tecnico Relatore

Dott. Agr. Emiliano Di Porzio

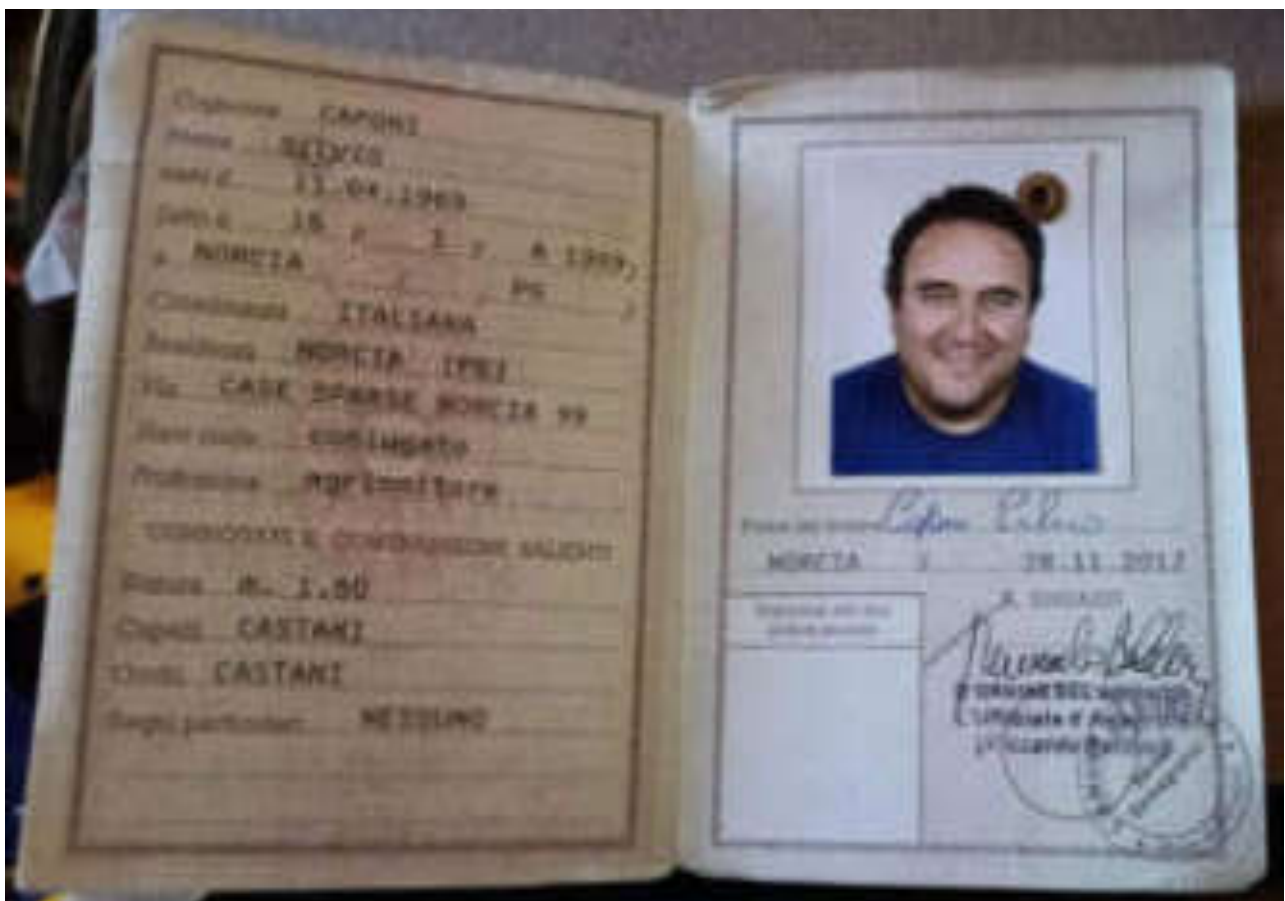


Allegati

1. Scheda di validazione del fascicolo aziendale in cui sono riportate tutte le particelle in possesso con regolari contratti d'affitto;
2. Dichiarazione disponibilità all'utilizzazione per i terreni fuori dal fascicolo aziendale;
3. Cartografia con evidenziati i terreni oggetto di utilizzazione.

Riferimenti normativi:

- Delibera Giunta Regionale n. 86 del 10 febbraio 2021;
- D.M. 25 febbraio 2016 del Ministero politiche Agricole e Forestale
- Delibera Giunta Regionale n. 117 del 26 febbraio 2020 (Riesame del programma di Azione di cui alla DGR 501/2019)
- Piano regionale di tutela delle Acque R.R. 8 del 8 agosto 2019
- D.lgs. 152/2006
- DGR 1492/2006 e DGR 2052/05
- DGR 959/21
- DGR 856/21



AGEA - FASCICOLO AZIENDALE
ATTO DI ISCRIZIONE / ATTO DI AGGIORNAMENTO
VALIDAZIONE DATI



30363991768

(D.M. 12 gennaio 2015 "Semplificazione")

Protocollo : AGEA.CAA5370.2023.0000895

Mandato : CAA Confagricoltura - PERUGIA - 006
Data sottoscrizione del mandato : 03/02/2003

DATI ANAGRAFICI E AZIENDALI

CUAA : CPNSLV69D11F935B
Partita IVA : 02339430544 Attività (codici ATECO): 01-30-0 COLTIVAZIONI AGRICOLE ASSOCIATE ALL'ALLEVAMENTO DI ANIMALI:
Denominazione : CAPONI SILVIO
Forma giuridica: DITTA INDIVIDUALE
Titolare o Rappresentante legale: CPNSLV69D11F935B - CAPONI SILVIO
Data di nascita : 11/04/1969 Comune di nascita : NORCIA Prov : PG

RECAPITO (efficace per tutti i procedimenti amministrativi con l'AGEA):

Indirizzo : CASE SPARSE NORCIA 99 06046 NORCIA (PG)
PEC: silviocaponi69@pec.it
Telefono: 0743816157

Numero Registro (RI) : Data iscrizione registro: 11/01/1999
Sezione (ordinaria e speciale) e qualifica:
Numero REA PG 210168
Attività agricola (codice e descrizione): 01-30-0 COLTIVAZIONI AGRICOLE ASSOCIATE ALL'ALLEVAMENTO DI ANIMALI: ATTIVITA' MISTA
Data inizio 01/03/2004
Matricola INPS : Data iscrizione INPS: 01/01/2000

Orientamento Tecnico - Economico - OTE			
OTE:	832	-	AZIENDE MISTE BOVINI DA LATTE E SEMINATIVI
Dimensione	304797.0	€	

Coltura/Specie	Dimensione	u.m.	Produzione standard tot. €
LEGUMI DIVERSI DA PISELLI, FAVE, FAVETTE E LUPINI DOLCI	11.2	Ha	12880.55
SUPERFICIE BOSCATI	17.73	Ha	0.0
ALTRE SUPERFICI (AREE OCCUPATE DA FABBRICATI, GIARDINI ORNAMENTALI, CORTILI, STRADE PODERALI, STAGNI, CAVE, TERRE STERILI, ECC.)	0.15	Ha	0.0
ERBAI TEMPORANEI	0.49	Ha	463.13
PASCOLI MAGRI	1.18	Ha	169.99
PASCOLI MAGRI	1.02	Ha	0.0
PASCOLI MAGRI	0.08	Ha	0.0
PASCOLI MAGRI	3.66	Ha	526.86
ALTRE PIANTE FORAGGIERE	12.15	Ha	11454.28
ERBAI TEMPORANEI	4.36	Ha	4108.11
ERBAI TEMPORANEI	4.91	Ha	4622.49
SEMENTI E PIANTINE PER SEMINATIVI	0.01	Ha	62.64
ERBAI TEMPORANEI	17.73	Ha	16710.12
ALTRE COLTIVAZIONI PERMANENTI	0.24	Ha	455.05
BOVINI DI MENO DI 1 ANNO: MASCHI E FEMMINE	11	N.	0.0
BOVINI DA 1 ANNO A MENO DI 2 ANNI: MASCHI	36	N.	26767.08
BOVINI DI DUE ANNI E PIU': MASCHI	17	N.	4765.95
VACCHE DA LATTE	95	N.	221810.75
ALTRE VACCHE	0	N.	0.0

RIEPILOGO DELLA COMPOSIZIONE DEL PATRIMONIO AZIENDALE (art. 3, comma 2 DM 12 gennaio 2015, n. 162)

COMPOSIZIONE TERRITORIALE

Elenco delle particelle catastali												
COMUNE	SEZ	FOG	PART	SUB	Forma di conduzione e n. protocollo	Proprietario	Cond. Parz.	Data Iniz. Cond.	Data Fine Cond.	Sup. catastale (Ha,Aa,Ca)	Sup. grafica (Ha,Aa,Ca)	Sup. condotta (Ha,Aa,Ca)
1) NORCIA		68	00069		AFFITTO AGEA.CAA5370.2018.0000753	CAPONI GIACOMO	SI	03/08/2018	03/08/2033	00,10,50	00,10,52	00,10,52

Elenco delle particelle catastali

COMUNE					Forma di conduzione e n. protocollo	Proprietario	Cond. Parz.	Data Iniz. Cond.	Data Fine Cond.	Sup. catastale (Ha,Aa,Ca)	Sup. grafica (Ha,Aa,Ca)	Sup. condotta (Ha,Aa,Ca)
Comune di Norcia del 24-11-2023 Prot. 0026513 del 24-11-2023 Partenza	2) NORCIA	68	00318		AFFITTO AGEA.CAA5370.2018.0000850	CAPONI GIACOMO	SI	02/12/2018	01/12/2038	00,05,10	00,05,12	00,05,12
	3) NORCIA	68	00327		AFFITTO AGEA.CAA5370.2017.0000607	PIERMARINI DIVINA	SI	24/05/2016	23/05/2026	00,01,36	00,00,00	00,01,36
	4) NORCIA	68	00328		AFFITTO AGEA.CAA5370.2018.0000850	CAPONI GIACOMO	SI	02/12/2018	01/12/2038	00,00,30	00,00,30	00,00,30
	5) NORCIA	49	00045		AFFITTO AGEA.CAA5370.2018.0000850	CAPONI GIACOMO	SI	02/12/2018	01/12/2038	00,71,60	00,71,41	00,71,41
	6) NORCIA	49	00302		AFFITTO AGEA.CAA5370.2018.0000850	CAPONI GIACOMO	SI	02/12/2018	01/12/2038	00,67,90	00,67,67	00,67,67
	7) NORCIA	66	00005		AFFITTO AGEA.CAA5370.2018.0000850	CAPONI GIACOMO	SI	02/12/2018	01/12/2038	00,87,46	00,86,80	00,86,80
	8) NORCIA	66	00019		AFFITTO AGEA.CAA5370.2018.0000850	CAPONI GIACOMO	SI	02/12/2018	01/12/2038	00,23,10	00,23,02	00,23,02
	9) NORCIA	66	00020		AFFITTO AGEA.CAA5370.2018.0000850	CAPONI GIACOMO	SI	02/12/2018	01/12/2038	00,47,40	00,47,29	00,47,29
	10) NORCIA	67	00012		AFFITTO AGEA.CAA5370.2022.0000244	VIOLA ANDREA	SI	16/02/2022	10/11/2024	00,62,10	00,61,88	00,61,88
	11) NORCIA	67	00016		AFFITTO AGEA.CAA5370.2022.0001242	ANTONELLI ROBERTO	SI	01/01/2023	31/12/2025	00,08,40	00,08,62	00,08,62
	12) NORCIA	67	00017		AFFITTO AGEA.CAA5370.2022.0001242	ANTONELLI ROBERTO	SI	01/01/2023	31/12/2025	00,23,40	00,23,19	00,23,19
	13) NORCIA	67	00018		AFFITTO AGEA.CAA5370.2022.0001242	ANTONELLI ROBERTO	SI	01/01/2023	31/12/2025	00,70,20	00,69,96	00,69,96
	14) NORCIA	67	00019		AFFITTO AGEA.CAA5370.2022.0001242	ANTONELLI ROBERTO	SI	01/01/2023	31/12/2025	00,16,40	00,16,28	00,16,28
	15) NORCIA	67	00023		AFFITTO AGEA.CAA5370.2022.0001242	ANTONELLI ROBERTO	SI	01/01/2023	31/12/2025	00,13,14	00,12,89	00,12,89
	16) NORCIA	67	00024		AFFITTO AGEA.CAA5370.2022.0001242	ANTONELLI ROBERTO	SI	01/01/2023	31/12/2025	00,04,40	00,03,77	00,03,77
	17) NORCIA	67	00040		AFFITTO AGEA.CAA5370.2022.0001242	ANTONELLI ROBERTO	SI	01/01/2023	31/12/2025	00,04,30	00,04,72	00,04,72
	18) NORCIA	67	00045		AFFITTO AGEA.CAA5370.2022.0000244	VIOLA ANDREA	SI	16/02/2022	10/11/2024	00,55,60	00,55,89	00,55,89
	19) NORCIA	67	00049		AFFITTO AGEA.CAA5370.2018.0000850	CAPONI GIACOMO	SI	02/12/2018	01/12/2038	00,92,10	00,92,01	00,92,01
	20) NORCIA	67	00050		AFFITTO AGEA.CAA5370.2018.0000850	CAPONI GIACOMO	SI	02/12/2018	01/12/2038	00,73,00	00,73,26	00,73,26
	21) NORCIA	67	00069		AFFITTO AGEA.CAA5370.2022.0001242	ANTONELLI ROBERTO	SI	01/01/2023	31/12/2025	00,18,90	00,18,80	00,18,80
	22) NORCIA	67	00092		AFFITTO AGEA.CAA5370.2018.0000850	CAPONI GIACOMO	SI	02/12/2018	01/12/2038	00,21,70	00,21,45	00,21,45
	23) NORCIA	67	00093		AFFITTO AGEA.CAA5370.2018.0000850	CAPONI GIACOMO	SI	02/12/2018	01/12/2038	00,01,90	00,01,90	00,01,90

Elenco delle particelle catastali

COMUNE	SEZ	FOG	PART	SUB	Forma di conduzione e n. protocollo	Proprietario	Cond. Parz.	Data Iniz. Cond.	Data Fine Cond.	Sup. catastale (Ha,Aa,Ca)	Sup. grafica (Ha,Aa,Ca)	Sup. condotta (Ha,Aa,Ca)
24) NORCIA		67	00094		AFFITTO AGEA.CAA5370.2018.0000850	CAPONI GIACOMO	SI	02/12/2018	01/12/2038	00,34,80	00,34,31	00,34,31
25) NORCIA		67	00095		AFFITTO AGEA.CAA5370.2018.0000850	CAPONI GIACOMO	SI	02/12/2018	01/12/2038	00,03,10	00,03,11	00,03,11
26) NORCIA		67	00106		AFFITTO AGEA.CAA5370.2022.0001242	ANTONELLI ROBERTO	SI	01/01/2023	31/12/2025	00,17,10	00,17,66	00,17,66
27) NORCIA		67	00162		AFFITTO AGEA.CAA5370.2022.0000244	VIOLA ANDREA	SI	16/02/2022	10/11/2024	00,05,10	00,04,58	00,04,58
28) NORCIA		67	00355		AFFITTO AGEA.CAA5370.2022.0000244	VIOLA ANDREA	NO	16/02/2022	10/11/2024	12,50,91	12,49,23	11,50,00
29) NORCIA		67	00356		AFFITTO AGEA.CAA5370.2022.0001242	ANTONELLI ROBERTO	SI	01/01/2023	31/12/2025	11,67,49	11,65,07	11,65,07
30) NORCIA		67	00357		AFFITTO AGEA.CAA5370.2022.0000244	VIOLA ANDREA	NO	16/02/2022	10/11/2024	03,00,44	03,00,47	02,79,27
31) NORCIA		67	00358		AFFITTO AGEA.CAA5370.2022.0001242	ANTONELLI ROBERTO	SI	01/01/2023	31/12/2025	02,90,66	02,90,38	02,90,38
32) NORCIA		68	00043		AFFITTO AGEA.CAA5370.2018.0000850	CAPONI GIACOMO	SI	02/12/2018	01/12/2038	00,32,30	00,32,48	00,32,48
33) NORCIA		68	00044		AFFITTO AGEA.CAA5370.2018.0000850	CAPONI GIACOMO	SI	02/12/2018	01/12/2038	11,96,60	11,96,90	11,96,90
34) NORCIA		68	00046		AFFITTO AGEA.CAA5370.2018.0000850	CAPONI GIACOMO	SI	02/12/2018	01/12/2038	00,20,30	00,20,46	00,20,46
35) NORCIA		68	00050		AFFITTO AGEA.CAA5370.2018.0000850	CAPONI GIACOMO	SI	02/12/2018	01/12/2038	00,22,00	00,22,34	00,22,34
36) NORCIA		68	00055		AFFITTO AGEA.CAA5370.2018.0000850	CAPONI GIACOMO	SI	02/12/2018	01/12/2038	01,97,00	01,97,36	01,97,36
37) NORCIA		68	00056		AFFITTO AGEA.CAA5370.2018.0000850	CAPONI GIACOMO	SI	02/12/2018	01/12/2038	03,00,10	02,99,97	02,99,97
38) NORCIA		68	00057		AFFITTO AGEA.CAA5370.2018.0000850	CAPONI GIACOMO	SI	02/12/2018	01/12/2038	00,02,20	00,02,22	00,02,22
39) NORCIA		68	00058		AFFITTO AGEA.CAA5370.2018.0000850	CAPONI GIACOMO	SI	02/12/2018	01/12/2038	01,71,90	01,71,63	01,71,63
40) NORCIA		68	00059		AFFITTO AGEA.CAA5370.2018.0000850	CAPONI GIACOMO	SI	02/12/2018	01/12/2038	02,30,94	02,31,80	02,31,80
41) NORCIA		68	00060		AFFITTO AGEA.CAA5370.2018.0000850	CAPONI GIACOMO	SI	02/12/2018	01/12/2038	00,34,26	00,33,96	00,33,96
42) NORCIA		68	00065		AFFITTO AGEA.CAA5370.2018.0000850	CAPONI GIACOMO	SI	02/12/2018	01/12/2038	00,02,10	00,02,14	00,02,14
43) NORCIA		68	00066		AFFITTO AGEA.CAA5370.2018.0000850	CAPONI GIACOMO	SI	02/12/2018	01/12/2038	00,04,60	00,04,57	00,04,57
44) NORCIA		68	00068		AFFITTO AGEA.CAA5370.2018.0000850	CAPONI GIACOMO	SI	02/12/2018	01/12/2038	00,16,40	00,16,10	00,16,10
45) NORCIA		68	00070		AFFITTO AGEA.CAA5370.2018.0000850	CAPONI GIACOMO	SI	02/12/2018	01/12/2038	00,01,50	00,01,62	00,01,62

Elenco delle particelle catastali

COMUNE	SEZ	FOG	PART	SUB	Forma di conduzione e n. protocollo	Proprietario	Cond. Parz.	Data Iniz. Cond.	Data Fine Cond.	Sup. catastale (Ha,Aa,Ca)	Sup. grafica (Ha,Aa,Ca)	Sup. condotta (Ha,Aa,Ca)
46) NORCIA		68	00071		AFFITTO AGEA.CAA5370.2018.0000850	CAPONI GIACOMO	SI	02/12/2018	01/12/2038	00,44,50	00,44,44	00,44,44
47) NORCIA		68	00075		AFFITTO AGEA.CAA5370.2018.0000850	CAPONI GIACOMO	SI	02/12/2018	01/12/2038	02,45,70	02,45,10	02,45,10
48) NORCIA		68	00082		AFFITTO AGEA.CAA5370.2018.0000850	CAPONI GIACOMO	SI	02/12/2018	01/12/2038	00,42,90	00,42,81	00,42,81
49) NORCIA		68	00319		AFFITTO AGEA.CAA5370.2018.0000850		SI	02/12/2018	01/12/2038	03,05,20	03,04,88	03,04,85
50) NORCIA		68	00321		AFFITTO AGEA.CAA5370.2017.0000607	PIERMARINI DIVINA	SI	24/05/2016	23/05/2026	00,22,40	00,22,20	00,22,20
51) NORCIA		68	00326		AFFITTO AGEA.CAA5370.2018.0000850	CAPONI GIACOMO	SI	02/12/2018	01/12/2038	01,25,34	01,25,86	01,25,86
52) NORCIA		74	00120		AFFITTO AGEA.CAA5370.2018.0000850	CAPONI GIACOMO	SI	02/12/2018	01/12/2038	00,45,40	00,45,51	00,45,51
53) NORCIA		74	00121		AFFITTO AGEA.CAA5370.2018.0000850	CAPONI GIACOMO	SI	02/12/2018	01/12/2038	00,03,10	00,03,05	00,03,05
54) NORCIA		74	00123		AFFITTO AGEA.CAA5370.2018.0000850	CAPONI GIACOMO	SI	02/12/2018	01/12/2038	00,76,10	00,75,61	00,75,61
55) NORCIA		74	00301		AFFITTO AGEA.CAA5370.2018.0000850	CAPONI GIACOMO	SI	02/12/2018	01/12/2038	00,55,35	00,55,22	00,55,22
56) NORCIA		74	00304		AFFITTO AGEA.CAA5370.2018.0000850	CAPONI GIACOMO	SI	02/12/2018	01/12/2038	00,40,40	00,40,75	00,40,75
57) NORCIA		78	00113		AFFITTO AGEA.CAA5370.2018.0000850	CAPONI GIACOMO	SI	02/12/2018	01/12/2038	00,69,30	00,69,31	00,69,31
58) NORCIA		80	00304		AFFITTO AGEA.CAA5370.2018.0000850	CAPONI GIACOMO	SI	02/12/2018	01/12/2038	00,11,25	00,11,18	00,11,18
59) NORCIA		80	00305		AFFITTO AGEA.CAA5370.2018.0000850	CAPONI GIACOMO	SI	02/12/2018	01/12/2038	00,04,65	00,04,64	00,04,64
60) NORCIA		80	00306		AFFITTO AGEA.CAA5370.2018.0000850	CAPONI GIACOMO	SI	02/12/2018	01/12/2038	00,14,50	00,14,41	00,14,41
61) NORCIA		92	00010		AFFITTO AGEA.CAA5370.2022.0000244	VIOLA ANDREA	SI	16/02/2022	10/11/2024	01,94,00	01,93,53	01,93,53
62) NORCIA		97	00007		AFFITTO AGEA.CAA5370.2018.0000850	CAPONI GIACOMO	SI	02/12/2018	01/12/2038	00,09,70	00,09,51	00,09,51
63) NORCIA		97	00310		AFFITTO AGEA.CAA5370.2018.0000850	CAPONI GIACOMO	SI	02/12/2018	01/12/2038	01,15,90	01,19,59	01,19,59
64) NORCIA		97	00311		AFFITTO AGEA.CAA5370.2018.0000850	CAPONI GIACOMO	SI	02/12/2018	01/12/2038	00,05,50	00,05,25	00,05,25
65) NORCIA		97	00312		AFFITTO AGEA.CAA5370.2018.0000850	CAPONI GIACOMO	SI	02/12/2018	01/12/2038	01,70,30	01,67,49	01,67,49
66) NORCIA		119	00012		AFFITTO AGEA.CAA5370.2022.0000244	VIOLA ANDREA	SI	16/02/2022	10/11/2024	00,50,10	00,50,32	00,50,32
67) NORCIA		119	00191		AFFITTO AGEA.CAA5370.2022.0000244	VIOLA ANDREA	SI	16/02/2022	10/11/2024	00,51,30	00,51,18	00,51,18

Elenco delle particelle catastali

COMUNE	SEZ	FOG	PART	SUB	Forma di conduzione e n. protocollo	Proprietario	Cond. Parz.	Data Iniz. Cond.	Data Fine Cond.	Sup. catastale (Ha,Aa,Ca)	Sup. grafica (Ha,Aa,Ca)	Sup. condotta (Ha,Aa,Ca)
68) NORCIA		119	00192		AFFITTO AGEA.CAA5370.2022.0000244	VIOLA ANDREA	SI	16/02/2022	10/11/2024	00,21,70	00,21,61	00,21,61
69) NORCIA		145	00156		AFFITTO AGEA.CAA5370.2020.0000321	ROTONDI ANGELA	SI	29/02/2020	28/02/2024	00,74,10	00,74,44	00,74,44

SEGNALAZIONI SUI TERRENI

Comune	Sez.	Fog.	Part.	Sub.	Occupazione del suolo - Destinazione d'uso - Uso - Qualità - Varietà	Controllo SIGC eseguito	Esito del controllo	Data del controllo	Data di inizio validita' della segnalazione	Data di fine validita' della segnalazione
1)	NORCIA	68	00327		660 = MANUFATTI 000 000 000 000	CENTROIDE PRESENTE E POLIGONO CATASTALE ASSENTE	P30 04	15/01/2018	01/01/1900	31/12/9999

Le informazioni riportate nella sezione "SEGNALAZIONI SUI TERRENI" sono quelle aggiornate alla data di stampa del presente atto, tali informazioni possono non coincidere con quelle considerate nella fase di calcolo degli esiti propedeutica al pagamento degli aiuti.

VINCOLI AMMINISTRATIVI E AGRONOMICI CUI E' SOTTOPOSTA LA SUPERFICIE

Comune	Sez.	Fog.	Part.	Sub.	Vincolo su uso del suolo (occupazione, destinazione e varietà)	SIC ZPS ZVN	Zonizzazione PSR, specifiche regionali (aree A-B-C-D)	Zone Svantaggiate e Zone Montane	Tematismi Regionali	Colt. Biol.	Produzione integrata	Terreno percorso da incendi	Terreno confisc.	Data Inizio Vincolo	Data Fine Vincolo	Origine (atto amministrativo o normativo)
NORCIA		68	00069			SIC: IT5210071 ZPS: IT5210071 ZVN: NO	D	PRESENZA								
NORCIA		68	00318			SIC: IT5210071 ZPS: IT5210071 ZVN: NO	D	PRESENZA								
NORCIA		68	00327			ZVN: NO	D	PRESENZA								
NORCIA		68	00328			SIC: IT5210071 ZPS: IT5210071 ZVN: NO	D	PRESENZA								
NORCIA		49	00045			SIC: IT5210071 ZPS: IT5210071 ZVN: NO	D	PRESENZA								
NORCIA		49	00302			SIC: IT5210071 ZPS: IT5210071 ZVN: NO	D	PRESENZA								
NORCIA		66	00005			SIC: IT5210071 ZPS: IT5210071 ZVN: NO	D	PRESENZA								
NORCIA		66	00019			SIC: IT5210071 ZPS: IT5210071 ZVN: NO	D	PRESENZA								

Comune di Norcia Prot 0026513 del 24-11-2023 partenza

Comune	Sez.	Fog.	Part.	Sub.	Vincolo su uso del suolo (occupazione, destinazione e varietà)	SIC ZPS ZVN	Zonizzazione PSR, specifiche regionali (aree A-B-C-D)	Zone Svantaggiate e Zone Montane	Tematismi Regionali	Colt. Biol.	Produzione integrata	Terreno percorso da incendi	Terreno confisc.	Data Inizio Vincolo	Data Fine Vincolo	Origine (atto amministrativo o normativo)
NORCIA		66	00020			SIC: IT5210071 ZPS: IT5210071 ZVN: NO	D	PRESENZA								
NORCIA		67	00012			SIC: IT5210071 ZPS: IT5210071 ZVN: NO	D	PRESENZA								
NORCIA		67	00016			SIC: IT5210071 ZPS: IT5210071 ZVN: NO	D	PRESENZA								
NORCIA		67	00017			SIC: IT5210071 ZPS: IT5210071 ZVN: NO	D	PRESENZA								
NORCIA		67	00018			SIC: IT5210071 ZPS: IT5210071 ZVN: NO	D	PRESENZA								
NORCIA		67	00019			SIC: IT5210071 ZPS: IT5210071 ZVN: NO	D	PRESENZA								
NORCIA		67	00023			SIC: IT5210071 ZPS: IT5210071 ZVN: NO	D	PRESENZA								
NORCIA		67	00024			SIC: IT5210071 ZPS: IT5210071 ZVN: NO	D	PRESENZA								
NORCIA		67	00040			SIC: IT5210071 ZPS: IT5210071 ZVN: NO	D	PRESENZA								
NORCIA		67	00045			SIC: IT5210071 ZPS: IT5210071 ZVN: NO	D	PRESENZA								
NORCIA		67	00049			SIC: IT5210071 ZPS: IT5210071 ZVN: NO	D	PRESENZA								
NORCIA		67	00050			SIC: IT5210071 ZPS: IT5210071 ZVN: NO	D	PRESENZA								
NORCIA		67	00069			SIC: IT5210071 ZPS: IT5210071 ZVN: NO	D	PRESENZA								
NORCIA		67	00092			SIC: IT5210071 ZPS: IT5210071 ZVN: NO	D	PRESENZA								

Comune di Norcia Prot 0026513 del 24-11-2023 partenza

Comune	Sez.	Fog.	Part.	Sub.	Vincolo su uso del suolo (occupazione, destinazione e varietà)	SIC ZPS ZVN	Zonizzazione PSR, specifiche regionali (aree A-B-C-D)	Zone Svantaggiate e Zone Montane	Tematismi Regionali	Colt. Biol.	Produzione integrata	Terreno percorso da incendi	Terreno confisc.	Data Inizio Vincolo	Data Fine Vincolo	Origine (atto amministrativo o normativo)
NORCIA		67	00093			SIC: IT5210071 ZPS: IT5210071 ZVN: NO	D	PRESENZA								
NORCIA		67	00094			SIC: IT5210071 ZPS: IT5210071 ZVN: NO	D	PRESENZA								
NORCIA		67	00095			SIC: IT5210071 ZPS: IT5210071 ZVN: NO	D	PRESENZA								
NORCIA		67	00106			SIC: IT5210071 ZPS: IT5210071 ZVN: NO	D	PRESENZA								
NORCIA		67	00162			SIC: IT5210071 ZPS: IT5210071 ZVN: NO	D	PRESENZA								
NORCIA		67	00355			SIC: IT5210071 ZPS: IT5210071 ZVN: NO	D	PRESENZA								
NORCIA		67	00356			SIC: IT5210071 ZPS: IT5210071 ZVN: NO	D	PRESENZA								
NORCIA		67	00357			SIC: IT5210071 ZPS: IT5210071 ZVN: NO	D	PRESENZA								
NORCIA		67	00358			SIC: IT5210071 ZPS: IT5210071 ZVN: NO	D	PRESENZA								
NORCIA		68	00043			SIC: IT5210071 ZPS: IT5210071 ZVN: NO	D	PRESENZA								
NORCIA		68	00044			SIC: IT5210071 ZPS: IT5210071 ZVN: NO	D	PRESENZA								
NORCIA		68	00046			SIC: IT5210071 ZPS: IT5210071 ZVN: NO	D	PRESENZA								
NORCIA		68	00050			SIC: IT5210071 ZPS: IT5210071 ZVN: NO	D	PRESENZA								
NORCIA		68	00055			SIC: IT5210071 ZPS: IT5210071 ZVN: NO	D	PRESENZA								

Comune di Norcia Prot 0026513 del 24-11-2023 partenza

Comune	Sez.	Fog.	Part.	Sub.	Vincolo su uso del suolo (occupazione, destinazione e varietà)	SIC ZPS ZVN	Zonizzazione PSR, specifiche regionali (aree A-B-C-D)	Zone Svantaggiate e Zone Montane	Tematismi Regionali	Colt. Biol.	Produzione integrata	Terreno percorso da incendi	Terreno confisc.	Data Inizio Vincolo	Data Fine Vincolo	Origine (atto amministrativo o normativo)
NORCIA		68	00056			SIC: IT5210071 ZPS: IT5210071 ZVN: NO	D	PRESENZA								
NORCIA		68	00057			SIC: IT5210071 ZPS: IT5210071 ZVN: NO	D	PRESENZA								
NORCIA		68	00058			SIC: IT5210071 ZPS: IT5210071 ZVN: NO	D	PRESENZA								
NORCIA		68	00059			SIC: IT5210071 ZPS: IT5210071 ZVN: NO	D	PRESENZA								
NORCIA		68	00060			SIC: IT5210071 ZPS: IT5210071 ZVN: NO	D	PRESENZA								
NORCIA		68	00065			SIC: IT5210071 ZPS: IT5210071 ZVN: NO	D	PRESENZA								
NORCIA		68	00066			SIC: IT5210071 ZPS: IT5210071 ZVN: NO	D	PRESENZA								
NORCIA		68	00068			SIC: IT5210071 ZPS: IT5210071 ZVN: NO	D	PRESENZA								
NORCIA		68	00070			SIC: IT5210071 ZPS: IT5210071 ZVN: NO	D	PRESENZA								
NORCIA		68	00071			SIC: IT5210071 ZPS: IT5210071 ZVN: NO	D	PRESENZA								
NORCIA		68	00075			SIC: IT5210071 ZPS: IT5210071 ZVN: NO	D	PRESENZA								
NORCIA		68	00082			SIC: IT5210071 ZPS: IT5210071 ZVN: NO	D	PRESENZA								
NORCIA		68	00319			SIC: IT5210071 ZPS: IT5210071 ZVN: NO	D	PRESENZA								
NORCIA		68	00321			SIC: IT5210071 ZPS: IT5210071 ZVN: NO	D	PRESENZA								

Comune di Norcia Prot 0026513 del 24-11-2023 partenza

Comune	Sez.	Fog.	Part.	Sub.	Vincolo su uso del suolo (occupazione, destinazione e varietà)	SIC ZPS ZVN	Zonizzazione PSR, specifiche regionali (aree A-B-C-D)	Zone Svantaggiate e Zone Montane	Tematismi Regionali	Colt. Biol.	Produzione integrata	Terreno percorso da incendi	Terreno confisc.	Data Inizio Vincolo	Data Fine Vincolo	Origine (atto amministrativo o normativo)
NORCIA		68	00326			SIC: IT5210071 ZPS: IT5210071 ZVN: NO	D	PRESENZA								
NORCIA		74	00120			SIC: IT5210071 ZPS: IT5210071 ZVN: NO	D	PRESENZA								
NORCIA		74	00121			SIC: IT5210071 ZPS: IT5210071 ZVN: NO	D	PRESENZA								
NORCIA		74	00123			SIC: IT5210071 ZPS: IT5210071 ZVN: NO	D	PRESENZA								
NORCIA		74	00301			SIC: IT5210071 ZPS: IT5210071 ZVN: NO	D	PRESENZA								
NORCIA		74	00304			SIC: IT5210071 ZPS: IT5210071 ZVN: NO	D	PRESENZA								
NORCIA		78	00113			SIC: IT5210071 ZPS: IT5210071 ZVN: NO	D	PRESENZA								
NORCIA		80	00304			SIC: IT5210071 ZPS: IT5210071 ZVN: NO	D	PRESENZA								
NORCIA		80	00305			SIC: IT5210071 ZPS: IT5210071 ZVN: NO	D	PRESENZA								
NORCIA		80	00306			SIC: IT5210071 ZPS: IT5210071 ZVN: NO	D	PRESENZA								
NORCIA		92	00010			SIC: IT5210071 ZPS: IT5210071 ZVN: NO	D	PRESENZA								
NORCIA		97	00007			SIC: IT5210071 ZPS: IT5210071 ZVN: NO	D	PRESENZA								
NORCIA		97	00310			SIC: IT5210071 ZPS: IT5210071 ZVN: NO	D	PRESENZA								
NORCIA		97	00311			SIC: IT5210071 ZPS: IT5210071 ZVN: NO	D	PRESENZA								

Comune	Sez.	Fog.	Part.	Sub.	Vincolo su uso del suolo (occupazione, destinazione e varietà)	SIC ZPS ZVN	Zonizzazione PSR, specifiche regionali (aree A-B-C-D)	Zone Svantaggiate e Zone Montane	Tematismi Regionali	Colt. Biol.	Produzione integrata	Terreno percorso da incendi	Terreno confisc.	Data Inizio Vincolo	Data Fine Vincolo	Origine (atto amministrativo o normativo)
NORCIA		97	00312			SIC: IT5210071 ZPS: IT5210071 ZVN: NO	D	PRESENZA								
NORCIA		119	00012			SIC: IT5210071 ZPS: IT5210071 ZVN: NO	D	PRESENZA								
NORCIA		119	00191			SIC: IT5210071 ZPS: IT5210071 ZVN: NO	D	PRESENZA								
NORCIA		119	00192			SIC: IT5210071 ZPS: IT5210071 ZVN: NO	D	PRESENZA								
NORCIA		145	00156			SIC: IT5210071 ZPS: IT5210071 ZVN: NO	D	PRESENZA								

COMPOSIZIONE ZOOTECNICA

Codice allevamento	Indirizzo	Specie allevata	Modalita' allevamento	Tipo di produzione	Auto. latte	Tipo di allevamento	Data Inizio	Data Fine	Proprietario Detentore	Data Agg. BDN	Numero capi per tipologia, età	Alle. bio.
035PG147	CASE SPARSE	BOVINI		LATTE	NO	BOVINI E BUFALINI	01/01/2000		PROPRIETARIO	24/03/2023	N di capi da 6 - 24 mesi: 36 N di capi oltre 24 mesi: 112 N di capi vacche nutrici oltre 20 mesi: 95 N di capi da 0 - 6 mesi: 11 N di capi medio: 159 N di Capi fino a 6 mesi (Vitelli): 11 N. di Capi da 6 a 24 mesi da allevamento: 36 N. di Capi di oltre 24 mesi da allevamento: 17 N. Vacche da latte dichiarate: 95	

Le informazioni riportate nella sezione "COMPONENTE ZOOTECNICA" sono quelle aggiornate alla data di stampa del presente atto,tali informazioni possono non coincidere con quelle di riferimento per la richiesta di aiuti.

FABBRICATI

Riferimenti catastali					Conduzione	Data inizio	Data fine	Sup. (mq)	Sup. Coperta (mq)	Sup. Scoperta (mq)	Vol. (mc)	N° Posti	Utilizzatori
COMUNE	SEZ	FOG	PART	SUB									
1) NORCIA		66	00020		AFFITTO	02/12/2018	01/12/2038	81					
2) NORCIA		66	00020		AFFITTO	02/12/2018	01/12/2038	44					
3) NORCIA		67	00023		AFFITTO	01/01/2023	31/12/2025	325					
4) NORCIA		67	00040		AFFITTO	01/01/2023	31/12/2025	91					

	Riferimenti catastali					Conduzione	Data inizio	Data fine	Sup. (mq)	Sup. Coperta (mq)	Sup. Scoperta (mq)	Vol. (mc)	N° Posti	Utilizzatori
	COMUNE	SEZ	FOG	PART	SUB									
Comune di Norcia del 24-11-2023 Prot. 0026513	5) NORCIA		67	00049		AFFITTO	02/12/2018	01/12/2038	11					
	6) NORCIA		67	00069		AFFITTO	01/01/2023	31/12/2025	127					
	7) NORCIA		67	00093		AFFITTO	02/12/2018	01/12/2038	47					
	8) NORCIA		67	00106		AFFITTO	01/01/2023	31/12/2025	205					
	9) NORCIA		67	00106		AFFITTO	01/01/2023	31/12/2025	35					
	10) NORCIA		67	00355		AFFITTO	16/02/2022	10/11/2024	16					
	11) NORCIA		67	00356		AFFITTO	01/01/2023	31/12/2025	224					
	12) NORCIA		67	00356		AFFITTO	01/01/2023	31/12/2025	175					
	13) NORCIA		67	00356		AFFITTO	01/01/2023	31/12/2025	77					
	14) NORCIA		67	00356		AFFITTO	01/01/2023	31/12/2025	25					
	15) NORCIA		67	00357		AFFITTO	16/02/2022	10/11/2024	2					
	16) NORCIA		67	00357		AFFITTO	16/02/2022	10/11/2024	21					
	17) NORCIA		67	00357		AFFITTO	16/02/2022	10/11/2024	76					
	18) NORCIA		67	00357		AFFITTO	16/02/2022	10/11/2024	1					
	19) NORCIA		67	00357		AFFITTO	16/02/2022	10/11/2024	31					
	20) NORCIA		67	00358		AFFITTO	01/01/2023	31/12/2025	183					
	21) NORCIA		67	00358		AFFITTO	01/01/2023	31/12/2025	36					
	22) NORCIA		67	00358		AFFITTO	01/01/2023	31/12/2025	56					
	23) NORCIA		67	00358		AFFITTO	01/01/2023	31/12/2025	64					
	24) NORCIA		68	00044		AFFITTO	02/12/2018	01/12/2038	708					
	25) NORCIA		68	00055		AFFITTO	02/12/2018	01/12/2038	377					
	26) NORCIA		68	00056		AFFITTO	02/12/2018	01/12/2038	175					
	27) NORCIA		68	00058		AFFITTO	02/12/2018	01/12/2038	473					
	28) NORCIA		68	00058		AFFITTO	02/12/2018	01/12/2038	17					
	29) NORCIA		68	00059		AFFITTO	02/12/2018	01/12/2038	1685					
	30) NORCIA		68	00060		AFFITTO	02/12/2018	01/12/2038	2799					
	31) NORCIA		68	00068		AFFITTO	02/12/2018	01/12/2038	544					

Riferimenti catastali					Conduzione	Data inizio	Data fine	Sup. (mq)	Sup. Coperta (mq)	Sup. Scoperta (mq)	Vol. (mc)	N° Posti	Utilizzatori
COMUNE	SEZ	FOG	PART	SUB									
32) NORCIA		68	00069		AFFITTO	03/08/2018	03/08/2033	1052					
33) NORCIA		68	00071		AFFITTO	02/12/2018	01/12/2038	161					
34) NORCIA		68	00075		AFFITTO	02/12/2018	01/12/2038	155					
35) NORCIA		68	00318		AFFITTO	02/12/2018	01/12/2038	512					
36) NORCIA		68	00319		AFFITTO	02/12/2018	01/12/2038	6201					
37) NORCIA		68	00319		AFFITTO	02/12/2018	01/12/2038	348					
38) NORCIA		68	00319		AFFITTO	02/12/2018	01/12/2038	1426					
39) NORCIA		68	00321		AFFITTO	24/05/2016	23/05/2026	1653					
40) NORCIA		68	00326		AFFITTO	02/12/2018	01/12/2038	1241					
41) NORCIA		68	00326		AFFITTO	02/12/2018	01/12/2038	3753					
42) NORCIA		68	00327		AFFITTO	24/05/2016	23/05/2026	136					
43) NORCIA		68	00328		AFFITTO	02/12/2018	01/12/2038	30					
44) NORCIA		74	00123		AFFITTO	02/12/2018	01/12/2038	38					
45) NORCIA		80	00305		AFFITTO	02/12/2018	01/12/2038	261					
46) NORCIA		80	00306		AFFITTO	02/12/2018	01/12/2038	21					
47) NORCIA		97	00311		AFFITTO	02/12/2018	01/12/2038	127					
48) NORCIA		97	00312		AFFITTO	02/12/2018	01/12/2038	271					

MEZZI DI PRODUZIONE

MANODOPERA

VINCOLI AZIENDALI

TITOLI ALL'AIUTO

I titoli definitivi vengono determinati entro il 1 aprile 2016, ai sensi dell'articolo 18 del Reg. (UE) n. 639/2014

LEGAMI ASSOCIATIVI

Organismo collettivo di adesione					
Codice Fiscale		Denominazione	Tipologia di Organismo di adesione	Attività dell'Organismo collettivo	Data di inizio validità
1)	02107241206	ISTITUTO PER LA CERTIFICAZIONE ETICA ED AMBIENTALE IN BREVE ICEA	ORGANISMO CONTROLLO BIOLOGICO	CONTROLLO DI QUALITA' E CERTIFICAZIONE DI PRODOTTI, PROCESSI E SISTEMI	04/09/2000

ISCRIZIONE AD ALBI E REGISTRI

DOCUMENTI PRESENTI NEL FASCICOLO CARTACEO

DOCUMENTI PRESENTI NEL FASCICOLO CARTACEO						
	Sezione dati	Tipologia documento	N. Protocollo	Data sottoscrizione	Data decorrenza	Data scadenza
Allegato n. 2 alla Dichiarazione	1) IDENTITA' DEL TITOLARE	DOCUMENTO DI IDENTITA'	AGEA.CAA5370.2022.0001231		28/11/2017	11/04/2028
	2) ISCRIZIONE C.C.I.A.A.	DOCUMENTAZIONE CCIAA	AGEA.CAA658.2010.0000934		09/04/2008	
	3) AFFITTO	CONTRATTO DI AFFITTO	AGEA.CAA5370.2017.0000607	24/05/2016	24/05/2016	23/05/2026
	4) AFFITTO	CONTRATTO DI AFFITTO	AGEA.CAA5370.2018.0000753	03/08/2018	03/08/2018	03/08/2033
	5) AFFITTO	CONTRATTO DI AFFITTO	AGEA.CAA5370.2018.0000850	01/12/2018	02/12/2018	01/12/2038
	6) AFFITTO	CONTRATTO DI AFFITTO	AGEA.CAA5370.2020.0000321	28/02/2020	29/02/2020	28/02/2024
	7) AFFITTO	CONTRATTO DI AFFITTO	AGEA.CAA5370.2022.0000244	16/02/2022	16/02/2022	10/11/2024
	8) AFFITTO	CONTRATTO DI AFFITTO	AGEA.CAA5370.2022.0001242	25/08/2022	01/01/2023	31/12/2025

COORDINATE BANCARIE

2023 del 24-11-2023	IBAN	Nazione	Istituto	Agenzia	Data Registrazione
	1) IT25Y0887138580013000000503	ITALIA (AREA S.E.P.A.)	BANCA DI CREDITO COOPERATIVO DI SPELLO E DEL VELINO SOC. COOP.	SUCCURSALE DI NORCIA VIALE DELLA STAZIONE, SNC NORCIA	04/05/2023
	2) IT43Z034403858000000071659	ITALIA (AREA S.E.P.A.)	BANCO DI DESIO E DELLA BRIANZA	NORCIA 749 CORSO SERTORIO 5 NORCIA	31/10/2019
	3) IT71I0623021800000056718949	ITALIA (AREA S.E.P.A.)	CREDIT AGRICOLE ITALIA	SPOLETO PIAZZA GIUSEPPE GARIBALDI 37 40 SPOLETO	12/05/2014

Il sottoscritto dichiara che:

- a. Prot. i codici IBAN indicati identificano il rapporto corrispondente con il proprio istituto di credito e saranno utilizzati per i pagamenti degli aiuti / premi da parte dell'Organismo pagatore AGEA.

Il sottoscritto dichiara altresì di essere a conoscenza che l'Organismo Pagatore AGEA riterrà correttamente eseguiti i pagamenti effettuati utilizzando i codici IBAN sopra riepilogati (direttiva 2007/64/CE del 13/11/2007, applicata in Italia con L. n. 88/2009 e con D.Lgs. n.11 del 27/01/2010).

Firma del produttore o del legale rappresentante

Riepilogo della consistenza terreni	N. Particelle	Superficie Totale (Ha,Aa,Ca)
1) AFFITTO	69	77,53,90
Totale azienda	69	77,53,90

Comune di Norcia Prot 0026513 del 24-11-2023 partenza

Isole			Superficie Isola (Ha,Aa,Ca)	
Cod. Belfiore	Sezione	Foglio	Particella	Subalterno
IT01/CPNSLV69D11F935B/AAA27			04,77,90	
F935		68	00321	
F935		68	00059	
F935		68	00068	
F935		68	00058	
F935		68	00057	
F935		68	00060	
IT01/CPNSLV69D11F935B/AAA28			18,70,02	
F935		68	00070	
F935		68	00071	
F935		68	00066	
F935		68	00043	
F935		68	00082	
F935		68	00044	
F935		68	00065	
F935		68	00056	
F935		68	00075	
IT01/CPNSLV69D11F935B/AAA31			01,97,36	
F935		68	00055	
IT01/CPNSLV69D11F935B/AAA32			00,23,02	
F935		66	00019	
IT01/CPNSLV69D11F935B/AAA33			00,47,29	
F935		66	00020	
IT01/CPNSLV69D11F935B/AAA34			00,20,46	
F935		68	00046	
IT01/CPNSLV69D11F935B/AAA35			00,60,76	
F935		67	00093	
F935		67	00092	
F935		67	00094	
F935		67	00095	
IT01/CPNSLV69D11F935B/AAA36			00,86,80	
F935		66	00005	
IT01/CPNSLV69D11F935B/AAA37			01,65,27	
F935		67	00049	
F935		67	00050	
IT01/CPNSLV69D11F935B/AAA38			00,22,34	
F935		68	00050	
IT01/CPNSLV69D11F935B/AAA39			00,71,41	
F935		49	00045	

Isole		Superficie Isola (Ha,Aa,Ca)		
Cod. Belfiore	Sezione	Foglio	Particella	Subalterno
IT01/CPNSLV69D11F935B/AAA40			00,67,67	
F935		49	00302	
IT01/CPNSLV69D11F935B/AAA41			00,30,23	
F935		80	00305	
F935		80	00306	
F935		80	00304	
IT01/CPNSLV69D11F935B/AAA42			02,92,32	
F935		97	00310	
F935		97	00312	
F935		97	00311	
IT01/CPNSLV69D11F935B/AAA43			00,09,51	
F935		97	00007	
IT01/CPNSLV69D11F935B/AAA44			00,03,05	
F935		74	00121	
IT01/CPNSLV69D11F935B/AAA45			00,75,61	
F935		74	00123	
IT01/CPNSLV69D11F935B/AAA46			00,45,51	
F935		74	00120	
IT01/CPNSLV69D11F935B/AAA47			00,40,75	
F935		74	00304	
IT01/CPNSLV69D11F935B/AAA48			00,55,22	
F935		74	00301	
IT01/CPNSLV69D11F935B/AAA49			00,69,31	
F935		78	00113	
IT01/CPNSLV69D11F935B/AAA51			04,46,67	
F935		68	00328	
F935		68	00318	
F935		68	00069	
F935		68	00319	
F935		68	00326	
IT01/CPNSLV69D11F935B/AAA53			00,74,44	
F935		145	00156	
IT01/CPNSLV69D11F935B/AAA56			00,21,61	
F935		119	00192	
IT01/CPNSLV69D11F935B/AAA58			00,04,58	
F935		67	00162	
IT01/CPNSLV69D11F935B/AAA54			01,93,53	
F935		92	00010	
IT01/CPNSLV69D11F935B/AAA55			00,51,18	
F935		119	00191	
IT01/CPNSLV69D11F935B/AAA57			00,50,32	
F935		119	00012	

Isole			Superficie Isola (Ha,Aa,Ca)	
Cod. Belfiore	Sezione	Foglio	Particella	Subalterno
11/CPNSLV69D11F935B/AAA61			25,91,07	
F935		67	00355	
F935		67	00023	
F935		67	00012	
F935		67	00045	
F935		67	00016	
F935		67	00024	
F935		67	00019	
F935		67	00069	
F935		67	00017	
F935		67	00040	
F935		67	00018	
F935		67	00356	
11/CPNSLV69D11F935B/AAA62			05,87,31	
F935		67	00357	
F935		67	00358	
F935		67	00106	

Isole	Superficie condotta (Ha,Aa,Ca)
Identificativo Parcella di Riferimento	
IT01/CPNSLV69D11F935B/AAA27	04,77,90
IT0118UMB132AA739M	
IT0118UMB132AA758M	
IT0118UMB132AA768N	
IT0119UMB132AA334R	
IT0119UMB132BG793K	
IT01/CPNSLV69D11F935B/AAA28	18,70,02
IT0118UMB132AA738K	
IT0118UMB132AA752Y	
IT0118UMB132AA769P	
IT0119UMB132AA318Z	
IT0119UMB132AA326W	
IT0119UMB132AA329C	
IT0119UMB132AA333P	
IT01/CPNSLV69D11F935B/AAA31	01,97,36
IT0118UMB132AA744B	
IT0118UMB132AA755G	
IT0118UMB132AA756I	
IT0118UMB132AA764D	

Isole		Superficie condotta (Ha,Aa,Ca)
Identificativo Parcella di Riferimento		
IT01/CPNSLV69D11F935B/AAA32		00,23,02
IT0118UMB132AA787N		
IT01/CPNSLV69D11F935B/AAA33		00,47,29
IT0118UMB132AA726F		
IT0118UMB132AA783D		
IT0119UMB132AA322M		
IT01/CPNSLV69D11F935B/AAA34		00,20,46
IT0118UMB132AA746H		
IT01/CPNSLV69D11F935B/AAA35		00,60,76
IT0118UMB132AA749N		
IT0118UMB132AA759O		
IT0118UMB132AA767L		
IT0118UMB132AA776K		
IT01/CPNSLV69D11F935B/AAA36		00,86,80
IT0118UMB132AA732W		
IT01/CPNSLV69D11F935B/AAA37		01,65,27
IT0118UMB132AA733Y		
IT0118UMB132AA748L		
IT0118UMB132AA780X		
IT0118UMB132AA784F		
IT01/CPNSLV69D11F935B/AAA38		00,22,34
IT0118UMB132AA743Z		
IT0118UMB132AA754C		
IT01/CPNSLV69D11F935B/AAA40		00,67,67
IT0118UMB132AA763B		
IT01/CPNSLV69D11F935B/AAA41		00,30,23
IT0118UMB132AA741S		
IT0118UMB132AA762Z		
IT0118UMB132AA766J		
IT0118UMB132AA779Q		
IT01/CPNSLV69D11F935B/AAA42		02,92,32
IT0118UMB132AA730S		
IT0118UMB132AA745F		

IT0118UMB132AA788P		
IT01/CPNSLV69D11F935B/AAA43		00,09,51
IT0118UMB132AA782B		
IT01/CPNSLV69D11F935B/AAA44		00,03,05
IT0118UMB132AA731R		
IT01/CPNSLV69D11F935B/AAA45		00,75,61
IT0118UMB132AA727H		
IT0118UMB132AA740T		
IT0118UMB132AA775I		
IT01/CPNSLV69D11F935B/AAA46		00,45,51
IT0119UMB132AA319B		
IT0119UMB132AA323O		
IT0119UMB132AA328A		
IT01/CPNSLV69D11F935B/AAA47		00,40,75
IT0118UMB132AA751T		
IT01/CPNSLV69D11F935B/AAA48		00,55,22
IT0118UMB132AA728J		
IT01/CPNSLV69D11F935B/AAA51		04,46,67
IT0118UMB132AA734A		
IT0118UMB132AA750U		
IT0118UMB132AA760V		
IT0118UMB132AA774E		
IT0118UMB132AA777M		
IT0118UMB132AA785J		
IT0119UMB132AA317X		
IT0119UMB132AA330J		
IT01/CPNSLV69D11F935B/AAA53		00,74,44
IT0118UMB132AA757K		
11/CPNSLV69D11F935B/AAA61		25,91,07
IT0118UMB132AA725D		
IT0118UMB132AA736G		
IT0118UMB132AA742X		
IT0118UMB132AA753A		

Isole		Superficie condotta (Ha,Aa,Ca)
Identificativo Parcella di Riferimento		
IT0118UMB132AA761U		
IT0118UMB132AA771V		
IT0118UMB132AA772A		
IT0118UMB132AA778O		
IT0118UMB132AX939N		
IT01/CPNSLV69D11F935B/AAA35		00,60,76
IT0121UMB132AH050J		
IT01/CPNSLV69D11F935B/AAA39		00,71,41
IT0121UMB132AE425X		
IT0121UMB132AE426Z		
IT01/CPNSLV69D11F935B/AAA51		04,46,67
IT0120UMB132BE779Q		
IT0121UMB132AE306V		
IT0121UMB132AE307X		
IT01/CPNSLV69D11F935B/AAA54		01,93,53
IT0118UMB132AX926G		
IT01/CPNSLV69D11F935B/AAA58		00,04,58
IT0118UMB132AX956J		
IT01/CPNSLV69D11F935B/AAA55		00,51,18
IT0118UMB132AX940U		
IT01/CPNSLV69D11F935B/AAA56		00,21,61
IT0119UMB132AL571D		
IT01/CPNSLV69D11F935B/AAA57		00,50,32
IT0118UMB132AX941T		
IT0119UMB132AL568V		
11/CPNSLV69D11F935B/AAA61		25,91,07
IT0118UMB132AX930T		
IT0118UMB132AX935F		
IT0118UMB132AX942Y		
IT0118UMB132AX945G		
IT0118UMB132AX953B		
IT0118UMB132AX954D		
IT0119UMB132AA321H		

Comune di Norcia Prot 0026513 del 24-11-2023 partenza

Comune di Norcia Prot 0026513 del 24-11-2023 partenza

Isole		Superficie condotta (Ha,Aa,Ca)	
Identificativo Parcella di Riferimento			
	IT0119UMB132AA325U		
	IT0119UMB132AA327Y		
	IT0119UMB132AA331I		
	IT0119UMB132AA335V		
	IT0120UMB132BE780X		
	IT0120UMB132BE781W		
	IT0120UMB132BE782B		
	11/CPNSLV69D11F935B/AAA62		05,87,31
	IT0118UMB132AA735E		
	IT0118UMB132AA747J		
	IT0118UMB132AA770W		
	IT0118UMB132AA786L		
	IT0118UMB132AA789R		
	IT0118UMB132AX937J		
	IT0118UMB132AX943A		
	IT0118UMB132AX944C		
	IT0118UMB132AX947K		
	IT0118UMB132AX951U		
	IT0119UMB132AA316V		
	IT0119UMB132AA320I		
	IT0119UMB132AA332N		
	IT0119UMB132AL569X		
	IT0121UMB132AF056V		
	IT01/CPNSLV69D11F935B/AAA49		00,69,31
	IT0122UMB132EG143V		
	11/CPNSLV69D11F935B/AAA61		25,91,07
	IT0121UMB132AC900T		
	11/CPNSLV69D11F935B/AAA62		05,87,31
	IT0121UMB132AF051G		
	IT0121UMB132AF052L		

Riepilogo occupazione del Suolo		Superficie Dichiarata (Ha,Aa,Ca)	Superficie Riscontrata (Ha,Aa,Ca)	N. piante
111-TERRENO UTILIZZATO PER COLTIVAZIONI AGRICOLE				
30363991768 - CUAA: CPNSLV69D11F935B				
Data Stampa: 04/05/2023 pag. 21				

Riepilogo occupazione del Suolo		Superficie Dichiarata (Ha,Aa,Ca)	Superficie Riscontrata (Ha,Aa,Ca)	N. piante
666-SEMINATIVO		41,08,34	41,08,34	
	. 016-LENTICCHIE	11,19,59		
	. 562-ERBA MEDICA	17,73,39		
	. 612-LUPINELLA	12,15,36		
112-ERBA O ALTRE PIANTE ERBACEE DA FORAGGIO NON PERMANENTI				
666-SEMINATIVO		09,75,70	09,75,70	
	. 046-LOIETTO LOGLIO	04,35,98		
	. 336-PRATO POLIFITA	00,49,15		
	. 800-ERBAIO	04,90,57		
121-COLTURE FUORI AVVICENDAMENTO CHE OCCUPANO IL TERRENO PER ALMENO CINQUE ANNI E FORNISCONO RACCOLTI RIPETUTI: COLTURE ARBOREE				
651-COLTIVAZIONI ARBOREE SPECIALIZZATE		00,23,95	00,23,95	
	. 651-COLTIVAZIONI ARBOREE SPECIALIZZATE	00,23,95		
131-PRATI PERMANENTI CESPUGLIATI, ARBORATI E/O CON ROCCIA AFFIORANTE SENZA TARA				
638-PASCOLO SENZA TARA		03,66,46	03,66,46	
	. 065-PASCOLO POLIFITA	03,66,46		
132-PRATI PERMANENTI CESPUGLIATI, ARBORATI E/O CON ROCCIA AFFIORANTE CON TARA 50%				
654-PASCOLO CON TARA FINO AL 50%		01,18,24	01,18,24	
	. 054-PASCOLO ARBORATO - TARA 50%	01,18,24		
210-SUPERFICI FORESTALI				
650-BOSCO		17,73,34	17,73,34	
	. 650-BOSCO	17,73,34		
230-USO DIVERSO DALL'AGRICOLO O FORESTALE				
660-MANUFATTI		02,61,17		
	. MANUFATTO NON DETTAGLIATO	02,59,81		
	. ALTRO	00,01,36		
	. 780-TARE	00,14,88	00,14,88	
. 780-USO NON AGRICOLO - TARE		00,14,88		
300-ELEMENTI DEL TERRITORIO STABILI				
690-ACQUE		00,01,16	00,01,16	
	. 786-FOSSATI E CANALI	00,01,16		
	780-TARE	01,10,63	01,10,63	
	. 785-GRUPPI DI ALBERI E BOSCHETTI	00,08,14		
. 788-SIEPI E FASCE ALBERATE		01,02,49		
Totale azienda		77,53,87	74,92,70	0
Di cui totale superficie non mantenuta		00,00,00	00,00,00	

(*) I criteri di mantenimento sono descritti secondo la codifica riportata nelle circolari AGEA ACIU.2015.141 del 20 MARZO 2015 e ACIU.2015.343 del 23 LUGLIO 2015:

- 1 = PASCOLAMENTO CON ANIMALI PROPRI
- 2 = PASCOLAMENTO CON ANIMALI DI TERZI
- 3 = SFALCIO MANUALE
- 4 = SFALCIO MECCANIZZATO
- 5 = PRATICHE COLTURALI VOLTE AL MIGLIORAMENTO
- 6 = SFALCIO CON CADENZA BIENNALE
- 7 = PASCOLAMENTO E SFALCIO
- 8 = NESSUNA PRATICA
- 9 = PRATICA ORDINARIA
- 10 = PRATICA STABILITA NELL'AMBITO DELLE MISURE DI CONSERVAZIONE O DEI PIANI DI GESTIONE PRESCRITTI DAGLI ENTI GESTORI DEI SITI DI IMPORTANZA COMUNITARIA (SIC) E DELLE ZONE DI PROTEZIONE SPECIALE (ZPS).
- 11 = PRATICA ORDINARIA - INERBIMENTO (ECO-2)
- 12 = PRATICA ORDINARIA - INERBIMENTO PER IMPOLLINATORI (ECO-5.1)
- 13 = AVVICENDAMENTO (ECO-4)
- 14 = PRATICA ORDINARIA - SU OLIVETO A VALENZA AMBIENTALE E PAESAGGISTICA (ECO-3)
- 15 = PRATICA ORDINARIA - INERBIMENTO SU OLIVETO A VALENZA AMBIENTALE E PAESAGGISTICA (ECO-2 e ECO-3)
- 16 = PRATICA ORDINARIA - INERBIMENTO PER IMPOLLINATORI SU OLIVETO A VALENZA AMBIENTALE E PAESAGGISTICA (ECO-3 e ECO-5.1)

ISOLA	Appezzamento	Occupazione del suolo - Destinazione d'uso - Uso - Qualità - Varietà	Impianto arboreo: Anno di impianto Allevamento Sesto Numero di piante	Supe. coltivata (Ha,Aa,Ca)	Data Inizio Coltivazione	Semina: Epoca Tipo		Potenzialità irrigua	Presenza strutture aziendali	Quota (m. s.l.m.)
					Data Fine Coltivazione	Colt. Princ.	Rotaz. Colt.	Tipologia impianto di irrigazione	(*) Criterio di mantenimento delle superfici	Pendenza (%)
Comune di Norcia	IT01/CPNSLV69D11F935B/AAA27	1352187120	046 = LOIETTO LOGLIO 002 = DA FORAGGIO 053 = ERBAIO IN PUREZZA, ANNUALE - NON PERMANENTE 045 = DI GRAMINACEE 000	00,05,67	11/11/2022					
					10/11/2023		NO	SEMINA NON PREVISTA PER LA CAMPAGNA CORRENTE	13	
Comune di Norcia	IT01/CPNSLV69D11F935B/AAA27	1352187122	660 = MANUFATTI 000 000 000 000	00,16,53	11/11/2022					
					10/11/2023		NO			
Comune di Norcia	IT01/CPNSLV69D11F935B/AAA27	1352187125	046 = LOIETTO LOGLIO 002 = DA FORAGGIO 053 = ERBAIO IN PUREZZA, ANNUALE - NON PERMANENTE 045 = DI GRAMINACEE 000	03,87,64	11/11/2022					
					10/11/2023		NO	SEMINA NON PREVISTA PER LA CAMPAGNA CORRENTE	13	
Comune di Norcia	IT01/CPNSLV69D11F935B/AAA27	1352187126	046 = LOIETTO LOGLIO 002 = DA FORAGGIO 053 = ERBAIO IN PUREZZA, ANNUALE - NON PERMANENTE 045 = DI GRAMINACEE 000	00,02,22	11/11/2022					
					10/11/2023		NO	SEMINA NON PREVISTA PER LA CAMPAGNA CORRENTE	13	
Comune di Norcia	IT01/CPNSLV69D11F935B/AAA27	1352187128	660 = MANUFATTI 000 000 000 000	00,55,01	11/11/2022					
					10/11/2023		NO			
Comune di Norcia	IT01/CPNSLV69D11F935B/AAA27	1352187130	780 = USO NON AGRICOLO - TARE 000 000 000 000	00,10,65	11/11/2022					
					10/11/2023		NO			
Comune di Norcia	IT01/CPNSLV69D11F935B/AAA27	1352187132	660 = MANUFATTI 000 000 000 000	00,00,17	11/11/2022					
					10/11/2023		NO			
8)	IT01/CPNSLV69D11F935B/AAA28	1352187136	016 = LENTICCHIE 011 = FAVE, SEMI, GRANELLA 000 000 000	04,08,27	11/11/2022					
					10/11/2023		NO	TRADIZIONALE	13	
9)	IT01/CPNSLV69D11F935B/AAA28	1352187138	660 = MANUFATTI 000 000 000 000	00,07,08	11/11/2022					
					10/11/2023		NO			
10)	IT01/CPNSLV69D11F935B/AAA28	1352187140	780 = USO NON AGRICOLO - TARE 000 000 000 000	00,04,23	11/11/2022					
					10/11/2023		NO			

	ISOLA	Appezzamento	Occupazione del suolo - Destinazione d'uso - Uso - Qualità - Varietà	Impianto arboreo: Anno di impianto Allevamento Sesto Numero di piante	Supe. coltivata (Ha,Aa,Ca)	Data Inizio Coltivazion	Semina: Epoca Tipo		Potenzialità irrigua	Presenza strutture aziendali	Quota (m. s.l.m.)
						Data Fine Coltivazion	Colt. Princ.	Rotaz. Colt.	Tipologia impianto di irrigazione	(*) Criterio di mantenimento delle superfici	Pendenza (%)
11)	IT01/CPNSLV69D11F935B/AAA28	1352187142	650 = BOSCO 000 000 000 000		00,03,91	11/11/2022					
						10/11/2023		NO			
12)	IT01/CPNSLV69D11F935B/AAA28	1352187144	660 = MANUFATTI 000 000 000 000		00,03,16	11/11/2022					
						10/11/2023		NO			
13)	IT01/CPNSLV69D11F935B/AAA28	1352187146	660 = MANUFATTI 000 000 000 000		00,01,75	11/11/2022					
						10/11/2023		NO			
14)	IT01/CPNSLV69D11F935B/AAA28	1352187134	650 = BOSCO 000 000 000 000		14,41,62	11/11/2022					
						10/11/2023		NO			
15)	IT01/CPNSLV69D11F935B/AAA31	1352187148	016 = LENTICCHIE 011 = FAVE, SEMI, GRANELLA 000 000 000		01,87,45	11/11/2022					
						10/11/2023		NO	TRADIZIONALE	13	
16)	IT01/CPNSLV69D11F935B/AAA31	1352187150	785 = GRUPPI DI ALBERI E BOSCHETTI 000 000 000 000		00,04,40	11/11/2022					
						10/11/2023		NO			
17)	IT01/CPNSLV69D11F935B/AAA31	1352187152	660 = MANUFATTI 000 000 000 000		00,03,77	11/11/2022					
						10/11/2023		NO			
18)	IT01/CPNSLV69D11F935B/AAA31	1352187154	650 = BOSCO 000 000 000 000		00,01,74	11/11/2022					
						10/11/2023		NO			
19)	IT01/CPNSLV69D11F935B/AAA32	1352187156	650 = BOSCO 000 000 000 000		00,23,02	11/11/2022					
						10/11/2023		NO			
20)	IT01/CPNSLV69D11F935B/AAA33	1352187158	660 = MANUFATTI 000 000 000 000		00,00,81	11/11/2022					
						10/11/2023		NO			
21)	IT01/CPNSLV69D11F935B/AAA33	1352187160	650 = BOSCO 000 000 000 000		00,46,04	11/11/2022					
						10/11/2023		NO			
22)	IT01/CPNSLV69D11F935B/AAA33	1352187162	660 = MANUFATTI 000 000 000 000		00,00,44	11/11/2022					
						10/11/2023		NO			
23)	IT01/CPNSLV69D11F935B/AAA34	1352187164	046 = LOIETTO LOGLIO 002 = DA FORAGGIO 053 = ERBAIO IN PUREZZA, ANNUALE - NON PERMANENTE 045 = DI GRAMINACEE 000		00,20,45	11/11/2022					
						10/11/2023		NO	SEMINA NON PREVISTA PER LA CAMPAGNA CORRENTE	13	

	ISOLA	Appezzamento	Occupazione del suolo - Destinazione d'uso - Uso - Qualità - Varietà	Impianto arboreo: Anno di impianto Allevamento Sesto Numero di piante	Supe. coltivata (Ha,Aa,Ca)	Data Inizio Coltivazion	Semina: Epoca Tipo		Potenzialità irrigua	Presenza strutture aziendali	Quota (m. s.l.m.)
						Data Fine Coltivazion	Colt. Princ.	Rotaz. Colt.	Tipologia impianto di irrigazione	(*) Criterio di mantenimento delle superfici	Pendenza (%)
24)	IT01/CPNSLV69D11F935B/AAA35	1352187166	785 = GRUPPI DI ALBERI E BOSCHETTI 000 000 000 000		00,00,16	11/11/2022					
						10/11/2023		NO			
25)	IT01/CPNSLV69D11F935B/AAA35	1352187168	785 = GRUPPI DI ALBERI E BOSCHETTI 000 000 000 000		00,00,55	11/11/2022					
						10/11/2023		NO			
26)	IT01/CPNSLV69D11F935B/AAA35	1352187170	800 = ERBAIO 002 = DA FORAGGIO 050 = ANNUALE - NON PERMANENTE 044 = MISTO 000		00,56,26	11/11/2022					
						10/11/2023		NO	SEMINA NON PREVISTA PER LA CAMPAGNA CORRENTE	13	
27)	IT01/CPNSLV69D11F935B/AAA35	1352187172	788 = SIEPI E FASCE ALBERATE 000 000 000 000		00,03,32	11/11/2022					
						10/11/2023		NO			
28)	IT01/CPNSLV69D11F935B/AAA35	1352187174	660 = MANUFATTI 000 000 000 000		00,00,47	11/11/2022					
						10/11/2023		NO			
29)	IT01/CPNSLV69D11F935B/AAA36	1352187176	650 = BOSCO 000 000 000 000		00,86,80	11/11/2022					
						10/11/2023		NO			
30)	IT01/CPNSLV69D11F935B/AAA37	1352187178	800 = ERBAIO 002 = DA FORAGGIO 050 = ANNUALE - NON PERMANENTE 044 = MISTO 000		01,61,35	11/11/2022					
						10/11/2023		NO	SEMINA NON PREVISTA PER LA CAMPAGNA CORRENTE	13	
31)	IT01/CPNSLV69D11F935B/AAA37	1352187180	788 = SIEPI E FASCE ALBERATE 000 000 000 000		00,03,14	11/11/2022					
						10/11/2023		NO			
32)	IT01/CPNSLV69D11F935B/AAA37	1352187182	785 = GRUPPI DI ALBERI E BOSCHETTI 000 000 000 000		00,00,67	11/11/2022					
						10/11/2023		NO			
33)	IT01/CPNSLV69D11F935B/AAA37	1352187184	660 = MANUFATTI 000 000 000 000		00,00,11	11/11/2022					
						10/11/2023		NO			
34)	IT01/CPNSLV69D11F935B/AAA38	1352187186	046 = LOIETTO LOGLIO 002 = DA FORAGGIO 053 = ERBAIO IN PUREZZA, ANNUALE - NON PERMANENTE 045 = DI GRAMINACEE 000		00,19,99	11/11/2022					
						10/11/2023		NO	SEMINA NON PREVISTA PER LA CAMPAGNA CORRENTE	13	
35)	IT01/CPNSLV69D11F935B/AAA38	1352187188	785 = GRUPPI DI ALBERI E BOSCHETTI 000 000 000 000		00,02,36	11/11/2022					
						10/11/2023		NO			
36)	IT01/CPNSLV69D11F935B/AAA39	1352187196	065 = PASCOLO POLIFITA 002 = DA FORAGGIO 009 = PASCOLO MAGRO NON AVVICENDATO PER ALMENO 5 ANNI - PERMANENTE 000 000		00,00,29	11/11/2022					
						10/11/2023		NO		1	

	ISOLA	Appezzamento	Occupazione del suolo - Destinazione d'uso - Uso - Qualità - Varietà	Impianto arboreo: Anno di impianto Allevamento Sesto Numero di piante	Supe. coltivata (Ha,Aa,Ca)	Data Inizio Coltivazion	Semina: Epoca Tipo		Potenzialità irrigua	Presenza strutture aziendali	Quota (m. s.l.m.)
						Data Fine Coltivazion	Colt. Princ.	Rotaz. Colt.	Tipologia impianto di irrigazione	(*) Criterio di mantenimento delle superfici	Pendenza (%)
37)	IT01/CPNSLV69D11F935B/AAA39	1352187190	016 = LENTICCHIE 011 = FAVE, SEMI, GRANELLA 000 000 000		00,63,43	11/11/2022					
						10/11/2023		NO	TRADIZIONALE	13	
38)	IT01/CPNSLV69D11F935B/AAA39	1352187192	065 = PASCOLO POLIFITA 002 = DA FORAGGIO 009 = PASCOLO MAGRO NON AVVICENDATO PER ALMENO 5 ANNI - PERMANENTE 000 000		00,06,64	11/11/2022					
						10/11/2023		NO		1	
39)	IT01/CPNSLV69D11F935B/AAA39	1352187194	065 = PASCOLO POLIFITA 002 = DA FORAGGIO 009 = PASCOLO MAGRO NON AVVICENDATO PER ALMENO 5 ANNI - PERMANENTE 000 000		00,01,06	11/11/2022					
						10/11/2023		NO		1	
40)	IT01/CPNSLV69D11F935B/AAA40	1352187198	016 = LENTICCHIE 011 = FAVE, SEMI, GRANELLA 000 000 000		00,67,67	11/11/2022					
						10/11/2023		NO	TRADIZIONALE	13	
41)	IT01/CPNSLV69D11F935B/AAA41	1352187200	016 = LENTICCHIE 011 = FAVE, SEMI, GRANELLA 000 000 000		00,14,97	11/11/2022					
						10/11/2023		NO	TRADIZIONALE	13	
42)	IT01/CPNSLV69D11F935B/AAA41	1352187202	016 = LENTICCHIE 011 = FAVE, SEMI, GRANELLA 000 000 000		00,12,45	11/11/2022					
						10/11/2023		NO	TRADIZIONALE	13	
43)	IT01/CPNSLV69D11F935B/AAA41	1352187204	660 = MANUFATTI 000 000 000 000		00,02,61	11/11/2022					
						10/11/2023		NO			
44)	IT01/CPNSLV69D11F935B/AAA41	1352187206	660 = MANUFATTI 000 000 000 000		00,00,21	11/11/2022					
						10/11/2023		NO			
45)	IT01/CPNSLV69D11F935B/AAA42	1352187212	660 = MANUFATTI 000 000 000 000		00,03,97	11/11/2022					
						10/11/2023		NO			
46)	IT01/CPNSLV69D11F935B/AAA42	1352187208	065 = PASCOLO POLIFITA 002 = DA FORAGGIO 009 = PASCOLO MAGRO NON AVVICENDATO PER ALMENO 5 ANNI - PERMANENTE 000 000		01,64,78	11/11/2022					
						10/11/2023		NO		4	
47)	IT01/CPNSLV69D11F935B/AAA42	1352187210	065 = PASCOLO POLIFITA 002 = DA FORAGGIO 009 = PASCOLO MAGRO NON AVVICENDATO PER ALMENO 5 ANNI - PERMANENTE 000 000		01,23,57	11/11/2022					
						10/11/2023		NO		4	
48)	IT01/CPNSLV69D11F935B/AAA43	1352187214	065 = PASCOLO POLIFITA 002 = DA FORAGGIO 009 = PASCOLO MAGRO NON AVVICENDATO PER ALMENO 5 ANNI - PERMANENTE 000 000		00,09,51	11/11/2022					
						10/11/2023		NO		4	
49)	IT01/CPNSLV69D11F935B/AAA44	1352187216	016 = LENTICCHIE 011 = FAVE, SEMI, GRANELLA 000 000 000		00,03,05	11/11/2022					
						10/11/2023		NO	TRADIZIONALE	13	

	ISOLA	Appezzamento	Occupazione del suolo - Destinazione d'uso - Uso - Qualità - Varietà	Impianto arboreo: Anno di impianto Allevamento Sesto Numero di piante	Supe. coltivata (Ha,Aa,Ca)	Data Inizio Coltivazion	Semina: Epoca Tipo		Potenzialità irrigua	Presenza strutture aziendali	Quota (m. s.l.m.)
						Data Fine Coltivazion	Colt. Princ.	Rotaz. Colt.	Tipologia impianto di irrigazione	(*) Criterio di mantenimento delle superfici	Pendenza (%)
50)	IT01/CPNSLV69D11F935B/AAA45	1352187218	016 = LENTICCHIE 011 = FAVE, SEMI, GRANELLA 000 000 000		00,72,28	11/11/2022					
						10/11/2023		NO	TRADIZIONALE	13	
51)	IT01/CPNSLV69D11F935B/AAA45	1352187220	016 = LENTICCHIE 011 = FAVE, SEMI, GRANELLA 000 000 000		00,02,95	11/11/2022					
						10/11/2023		NO	TRADIZIONALE	13	
52)	IT01/CPNSLV69D11F935B/AAA45	1352187222	660 = MANUFATTI 000 000 000		00,00,38	11/11/2022					
						10/11/2023		NO			
53)	IT01/CPNSLV69D11F935B/AAA46	1352187224	016 = LENTICCHIE 011 = FAVE, SEMI, GRANELLA 000 000 000		00,43,90	11/11/2022					
						10/11/2023		NO	TRADIZIONALE	13	
54)	IT01/CPNSLV69D11F935B/AAA46	1352187226	788 = SIEPI E FASCE ALBERATE 000 000 000 000		00,01,10	11/11/2022					
						10/11/2023		NO			
55)	IT01/CPNSLV69D11F935B/AAA46	1352187228	016 = LENTICCHIE 011 = FAVE, SEMI, GRANELLA 000 000 000		00,00,51	11/11/2022					
						10/11/2023		NO	TRADIZIONALE	13	
56)	IT01/CPNSLV69D11F935B/AAA47	1352187230	016 = LENTICCHIE 011 = FAVE, SEMI, GRANELLA 000 000 000		00,40,75	11/11/2022					
						10/11/2023		NO	TRADIZIONALE	13	
57)	IT01/CPNSLV69D11F935B/AAA48	1352187232	016 = LENTICCHIE 011 = FAVE, SEMI, GRANELLA 000 000 000		00,55,22	11/11/2022					
						10/11/2023		NO	TRADIZIONALE	13	
58)	IT01/CPNSLV69D11F935B/AAA49	1352187234	016 = LENTICCHIE 011 = FAVE, SEMI, GRANELLA 000 000 000		00,69,31	11/11/2022					
						10/11/2023		NO	TRADIZIONALE	13	
59)	IT01/CPNSLV69D11F935B/AAA51	1352187236	065 = PASCOLO POLIFITA 002 = DA FORAGGIO 009 = PASCOLO MAGRO NON AVVICENDATO PER ALMENO 5 ANNI - PERMANENTE 000 000		00,60,61	11/11/2022					
						10/11/2023		NO		1	
60)	IT01/CPNSLV69D11F935B/AAA51	1352187238	660 = MANUFATTI 000 000 000 000		01,15,49	11/11/2022					
						10/11/2023		NO			
61)	IT01/CPNSLV69D11F935B/AAA51	1352187240	788 = SIEPI E FASCE ALBERATE 000 000 000 000		00,28,73	11/11/2022					
						10/11/2023		NO			
62)	IT01/CPNSLV69D11F935B/AAA51	1352187242	788 = SIEPI E FASCE ALBERATE 000 000 000 000		00,12,83	11/11/2022					
						10/11/2023		NO			

	ISOLA	Appezzamento	Occupazione del suolo - Destinazione d'uso - Uso - Qualità - Varietà	Impianto arboreo: Anno di impianto Allevamento Sesto Numero di piante	Supe. coltivata (Ha,Aa,Ca)	Data Inizio Coltivazion	Semina: Epoca Tipo		Potenzialità irrigua	Presenza strutture aziendali	Quota (m. s.l.m.)
						Data Fine Coltivazion	Colt. Princ.	Rotaz. Colt.	Tipologia impianto di irrigazione	(*) Criterio di mantenimento delle superfici	Pendenza (%)
63)	IT01/CPNSLV69D11F935B/AAA51	1352187244	650 = BOSCO 000 000 000 000		00,90,85	11/11/2022					
						10/11/2023					
64)	IT01/CPNSLV69D11F935B/AAA51	1352187246	800 = ERBAIO 002 = DA FORAGGIO 050 = ANNUALE - NON PERMANENTE 044 = MISTO 000		00,79,43	11/11/2022			SEMINA NON PREVISTA PER LA CAMPAGNA CORRENTE	13	
						10/11/2023					
65)	IT01/CPNSLV69D11F935B/AAA51	1352187248	660 = MANUFATTI 000 000 000 000		00,26,67	11/11/2022					
						10/11/2023					
66)	IT01/CPNSLV69D11F935B/AAA51	1352187252	650 = BOSCO 000 000 000 000		00,04,61	11/11/2022					
						10/11/2023					
67)	IT01/CPNSLV69D11F935B/AAA51	1352187254	660 = MANUFATTI 000 000 000 000		00,03,48	11/11/2022					
						10/11/2023					
68)	IT01/CPNSLV69D11F935B/AAA51	1352187250	651 = COLTIVAZIONI ARBOREE SPECIALIZZATE 000 000 000 000		00,23,95	11/11/2022				9	
						10/11/2023					
69)	IT01/CPNSLV69D11F935B/AAA53	1352187256	612 = LUPINELLA 002 = DA FORAGGIO 054 = PRATO PASCOLO IN PUREZZA AVVICENDATO - NON PERMANENTE 043 = DI LEGUMINOSE 000		00,74,44	11/11/2022			SEMINA NON PREVISTA PER LA CAMPAGNA CORRENTE	13	
						10/11/2023					
70)	IT01/CPNSLV69D11F935B/AAA54	1352187258	800 = ERBAIO 002 = DA FORAGGIO 050 = ANNUALE - NON PERMANENTE 044 = MISTO 000		01,93,53	11/11/2022			SEMINA NON PREVISTA PER LA CAMPAGNA CORRENTE	13	
						10/11/2023					
71)	IT01/CPNSLV69D11F935B/AAA55	1352187260	016 = LENTICCHIE 011 = FAVE, SEMI, GRANELLA 000 000 000		00,51,18	11/11/2022			TRADIZIONALE	13	
						10/11/2023					
72)	IT01/CPNSLV69D11F935B/AAA56	1352187262	016 = LENTICCHIE 011 = FAVE, SEMI, GRANELLA 000 000 000		00,21,61	11/11/2022			TRADIZIONALE	13	
						10/11/2023					
73)	IT01/CPNSLV69D11F935B/AAA57	1352187264	336 = PRATO POLIFITA 002 = DA FORAGGIO 051 = AVVICENDATO - NON PERMANENTE 044 = MISTO 000		00,49,15	11/11/2022			SEMINA NON PREVISTA PER LA CAMPAGNA CORRENTE	9	
						10/11/2023					
74)	IT01/CPNSLV69D11F935B/AAA57	1352187266	786 = FOSSATI E CANALI 000 000 000 000		00,00,99	11/11/2022					
						10/11/2023					
75)	IT01/CPNSLV69D11F935B/AAA57	1352187268	786 = FOSSATI E CANALI 000 000 000 000		00,00,17	11/11/2022					
						10/11/2023					

	ISOLA	Appezzamento	Occupazione del suolo - Destinazione d'uso - Uso - Qualità - Varietà	Impianto arboreo: Anno di impianto Allevamento Sesto Numero di piante	Supe. coltivata (Ha,Aa,Ca)	Data Inizio Coltivazion	Semina: Epoca Tipo		Potenzialità irrigua	Presenza strutture aziendali	Quota (m. s.l.m.)
						Data Fine Coltivazion	Colt. Princ.	Rotaz. Colt.	Tipologia impianto di irrigazione	(*) Criterio di mantenimento delle superfici	Pendenza (%)
76)	IT01/CPNSLV69D11F935B/AAA58	1352187270	016 = LENTICCHIE 011 = FAVE, SEMI, GRANELLA 000 000 000		00,04,58	11/11/2022					
						10/11/2023		NO	TRADIZIONALE	13	
77)	11/CPNSLV69D11F935B/AAA61	1352187321	660 = MANUFATTI 000 000 000 000		00,02,24	01/01/2023					
						10/11/2023		NO			
78)	11/CPNSLV69D11F935B/AAA61	1352187322	660 = MANUFATTI 000 000 000 000		00,01,27	01/01/2023					
						10/11/2023		NO			
79)	11/CPNSLV69D11F935B/AAA61	1352187324	650 = BOSCO 000 000 000 000		00,02,97	01/01/2023					
						10/11/2023		NO			
80)	11/CPNSLV69D11F935B/AAA61	1352187327	660 = MANUFATTI 000 000 000 000		00,01,75	01/01/2023					
						10/11/2023		NO			
81)	11/CPNSLV69D11F935B/AAA61	1352187328	660 = MANUFATTI 000 000 000 000		00,00,91	01/01/2023					
						10/11/2023		NO			
82)	11/CPNSLV69D11F935B/AAA61	1352187331	788 = SIEPI E FASCE ALBERATE 000 000 000 000		00,01,17	01/01/2023					
						10/11/2023		NO			
83)	11/CPNSLV69D11F935B/AAA61	1352187332	788 = SIEPI E FASCE ALBERATE 000 000 000 000		00,00,19	01/01/2023					
						10/11/2023		NO			
84)	11/CPNSLV69D11F935B/AAA61	1352187334	660 = MANUFATTI 000 000 000 000		00,00,16	01/01/2023					
						10/11/2023		NO			
85)	11/CPNSLV69D11F935B/AAA61	1352187336	788 = SIEPI E FASCE ALBERATE 000 000 000 000		00,00,13	01/01/2023					
						10/11/2023		NO			
86)	11/CPNSLV69D11F935B/AAA61	1352187338	788 = SIEPI E FASCE ALBERATE 000 000 000 000		00,00,01	01/01/2023					
						10/11/2023		NO			
87)	11/CPNSLV69D11F935B/AAA61	1352187296	650 = BOSCO 000 000 000 000		00,20,79	01/01/2023					
						10/11/2023		NO			
88)	11/CPNSLV69D11F935B/AAA61	1352187298	650 = BOSCO 000 000 000 000		00,02,23	01/01/2023					
						10/11/2023		NO			

	ISOLA	Appezzamento	Occupazione del suolo - Destinazione d'uso - Uso - Qualità - Varietà	Impianto arboreo: Anno di impianto Allevamento Sesto Numero di piante	Supe. coltivata (Ha,Aa,Ca)	Data Inizio Coltivazion	Semina: Epoca Tipo		Potenzialità irrigua	Presenza strutture aziendali	Quota (m. s.l.m.)
						Data Fine Coltivazion	Colt. Princ.	Rotaz. Colt.	Tipologia impianto di irrigazione	(*) Criterio di mantenimento delle superfici	Pendenza (%)
89)	11/CPNSLV69D11F935B/AAA61	1352187300	054 = PASCOLO ARBORATO - TARA 50% 002 = DA FORAGGIO 009 = PASCOLO MAGRO NON AVVICENDATO PER ALMENO 5 ANNI - PERMANENTE 000 000		00,31,12	01/01/2023					
						10/11/2023					
90)	11/CPNSLV69D11F935B/AAA61	1352187302	054 = PASCOLO ARBORATO - TARA 50% 002 = DA FORAGGIO 009 = PASCOLO MAGRO NON AVVICENDATO PER ALMENO 5 ANNI - PERMANENTE 000 000		00,36,24	01/01/2023					1
						10/11/2023					
91)	11/CPNSLV69D11F935B/AAA61	1352187306	788 = SIEPI E FASCE ALBERATE 000 000 000 000		00,10,65	01/01/2023					
						10/11/2023					
92)	11/CPNSLV69D11F935B/AAA61	1352187307	788 = SIEPI E FASCE ALBERATE 000 000 000 000		00,07,74	01/01/2023					
						10/11/2023					
93)	11/CPNSLV69D11F935B/AAA61	1352187308	788 = SIEPI E FASCE ALBERATE 000 000 000 000		00,02,79	01/01/2023					
						10/11/2023					
94)	11/CPNSLV69D11F935B/AAA61	1352187310	650 = BOSCO 000 000 000 000		00,11,51	01/01/2023					
						10/11/2023					
95)	11/CPNSLV69D11F935B/AAA61	1352187312	788 = SIEPI E FASCE ALBERATE 000 000 000 000		00,08,94	01/01/2023					
						10/11/2023					
96)	11/CPNSLV69D11F935B/AAA61	1352187315	788 = SIEPI E FASCE ALBERATE 000 000 000 000		00,04,38	01/01/2023					
						10/11/2023					
97)	11/CPNSLV69D11F935B/AAA61	1352187316	788 = SIEPI E FASCE ALBERATE 000 000 000 000		00,01,26	01/01/2023					
						10/11/2023					
98)	11/CPNSLV69D11F935B/AAA61	1352187318	660 = MANUFATTI 000 000 000 000		00,04,02	01/01/2023					
						10/11/2023					
99)	11/CPNSLV69D11F935B/AAA61	1352187272	612 = LUPINELLA 002 = DA FORAGGIO 054 = PRATO PASCOLO IN PUREZZA AVVICENDATO - NON PERMANENTE 043 = DI LEGUMINOSE 000		11,11,28	01/01/2023			SEMINA NON PREVISTA PER LA CAMPAGNA CORRENTE	13	
						10/11/2023					
100)	11/CPNSLV69D11F935B/AAA61	1352187274	612 = LUPINELLA 002 = DA FORAGGIO 054 = PRATO PASCOLO IN PUREZZA AVVICENDATO - NON PERMANENTE 043 = DI LEGUMINOSE 000		00,16,03	01/01/2023			SEMINA NON PREVISTA PER LA CAMPAGNA CORRENTE	13	
						10/11/2023					
101)	11/CPNSLV69D11F935B/AAA61	1352187276	612 = LUPINELLA 002 = DA FORAGGIO 054 = PRATO PASCOLO IN PUREZZA AVVICENDATO - NON PERMANENTE 043 = DI LEGUMINOSE 000		00,13,61	01/01/2023			SEMINA NON PREVISTA PER LA CAMPAGNA CORRENTE	13	
						10/11/2023					

	ISOLA	Appezzamento	Occupazione del suolo - Destinazione d'uso - Uso - Qualità - Varietà	Impianto arboreo: Anno di impianto Allevamento Sesto Numero di piante	Supe. coltivata (Ha,Aa,Ca)	Data Inizio Coltivazion	Semina: Epoca Tipo		Potenzialità irrigua	Presenza strutture aziendali	Quota (m. s.l.m.)
						Data Fine Coltivazion	Colt. Princ.	Rotaz. Colt.	Tipologia impianto di irrigazione	(*) Criterio di mantenimento delle superfici	Pendenza (%)
102)	11/CPNSLV69D11F935B/AAA61	1352187278	650 = BOSCO 000 000 000 000		00,37,25	01/01/2023					
						10/11/2023					
103)	11/CPNSLV69D11F935B/AAA61	1352187280	054 = PASCOLO ARBORATO - TARA 50% 002 = DA FORAGGIO 009 = PASCOLO MAGRO NON AVVICENDATO PER ALMENO 5 ANNI - PERMANENTE 000 000		00,08,60	01/01/2023					
						10/11/2023					
104)	11/CPNSLV69D11F935B/AAA61	1352187282	054 = PASCOLO ARBORATO - TARA 50% 002 = DA FORAGGIO 009 = PASCOLO MAGRO NON AVVICENDATO PER ALMENO 5 ANNI - PERMANENTE 000 000		00,30,53	01/01/2023					1
						10/11/2023					
105)	11/CPNSLV69D11F935B/AAA61	1352187284	054 = PASCOLO ARBORATO - TARA 50% 002 = DA FORAGGIO 009 = PASCOLO MAGRO NON AVVICENDATO PER ALMENO 5 ANNI - PERMANENTE 000 000		00,11,75	01/01/2023					1
						10/11/2023					
106)	11/CPNSLV69D11F935B/AAA61	1352187286	660 = MANUFATTI 000 000 000 000		00,00,25	01/01/2023					
						10/11/2023					
107)	11/CPNSLV69D11F935B/AAA61	1352187291	562 = ERBA MEDICA 002 = DA FORAGGIO 054 = PRATO PASCOLO IN PUREZZA AVVICENDATO - NON PERMANENTE 043 = DI LEGUMINOSE 000		11,98,12	01/01/2023			SEMINA NON PREVISTA PER LA CAMPAGNA CORRENTE		13
						10/11/2023					
108)	11/CPNSLV69D11F935B/AAA61	1352187292	562 = ERBA MEDICA 002 = DA FORAGGIO 054 = PRATO PASCOLO IN PUREZZA AVVICENDATO - NON PERMANENTE 043 = DI LEGUMINOSE 000		00,09,79	01/01/2023			SEMINA NON PREVISTA PER LA CAMPAGNA CORRENTE		13
						10/11/2023					
109)	11/CPNSLV69D11F935B/AAA61	1352187293	562 = ERBA MEDICA 002 = DA FORAGGIO 054 = PRATO PASCOLO IN PUREZZA AVVICENDATO - NON PERMANENTE 043 = DI LEGUMINOSE 000		00,00,90	01/01/2023			SEMINA NON PREVISTA PER LA CAMPAGNA CORRENTE		13
						10/11/2023					
110)	11/CPNSLV69D11F935B/AAA61	1352187294	562 = ERBA MEDICA 002 = DA FORAGGIO 054 = PRATO PASCOLO IN PUREZZA AVVICENDATO - NON PERMANENTE 043 = DI LEGUMINOSE 000		00,00,48	01/01/2023			SEMINA NON PREVISTA PER LA CAMPAGNA CORRENTE		13
						10/11/2023					
111)	11/CPNSLV69D11F935B/AAA62	1352187340	562 = ERBA MEDICA 002 = DA FORAGGIO 054 = PRATO PASCOLO IN PUREZZA AVVICENDATO - NON PERMANENTE 043 = DI LEGUMINOSE 000		02,61,84	01/01/2023			SEMINA NON PREVISTA PER LA CAMPAGNA CORRENTE		13
						10/11/2023					
112)	11/CPNSLV69D11F935B/AAA62	1352187342	562 = ERBA MEDICA 002 = DA FORAGGIO 054 = PRATO PASCOLO IN PUREZZA AVVICENDATO - NON PERMANENTE 043 = DI LEGUMINOSE 000		02,99,49	01/01/2023			SEMINA NON PREVISTA PER LA CAMPAGNA CORRENTE		13
						10/11/2023					
113)	11/CPNSLV69D11F935B/AAA62	1352187344	562 = ERBA MEDICA 002 = DA FORAGGIO 054 = PRATO PASCOLO IN PUREZZA AVVICENDATO - NON PERMANENTE 043 = DI LEGUMINOSE 000		00,02,77	01/01/2023			SEMINA NON PREVISTA PER LA CAMPAGNA CORRENTE		13
						10/11/2023					
114)	11/CPNSLV69D11F935B/AAA62	1352187346	788 = SIEPI E FASCE ALBERATE 000 000 000 000		00,16,09	01/01/2023					
						10/11/2023					

	ISOLA	Appezzamento	Occupazione del suolo - Destinazione d'uso - Uso - Qualità - Varietà	Impianto arboreo: Anno di impianto Allevamento Sesto Numero di piante	Supe. coltivata (Ha,Aa,Ca)	Data Inizio Coltivazion	Semina: Epoca Tipo		Potenzialità irrigua	Presenza strutture aziendali	Quota (m. s.l.m.)
						Data Fine Coltivazione	Colt. Princ.	Rotaz. Colt.	Tipologia impianto di irrigazione	(*) Criterio di mantenimento delle superfici	Pendenza (%)
115)	11/CPNSLV69D11F935B/AAA62	1352187348	660 = MANUFATTI 000 000 000 000		00,02,05	01/01/2023					
						10/11/2023		NO			
116)	11/CPNSLV69D11F935B/AAA62	1352187350	660 = MANUFATTI 000 000 000 000		00,01,83	01/01/2023					
						10/11/2023		NO			
117)	11/CPNSLV69D11F935B/AAA62	1352187352	660 = MANUFATTI 000 000 000 000		00,00,76	01/01/2023					
						10/11/2023		NO			
118)	11/CPNSLV69D11F935B/AAA62	1352187354	660 = MANUFATTI 000 000 000 000		00,00,64	01/01/2023					
						10/11/2023		NO			
119)	11/CPNSLV69D11F935B/AAA62	1352187356	660 = MANUFATTI 000 000 000 000		00,00,56	01/01/2023					
						10/11/2023		NO			
120)	11/CPNSLV69D11F935B/AAA62	1352187358	660 = MANUFATTI 000 000 000 000		00,00,36	01/01/2023					
						10/11/2023		NO			
121)	11/CPNSLV69D11F935B/AAA62	1352187360	660 = MANUFATTI 000 000 000 000		00,00,36	01/01/2023					
						10/11/2023		NO			
122)	11/CPNSLV69D11F935B/AAA62	1352187362	660 = MANUFATTI 000 000 000 000		00,00,31	01/01/2023					
						10/11/2023		NO			
123)	11/CPNSLV69D11F935B/AAA62	1352187364	660 = MANUFATTI 000 000 000 000		00,00,21	01/01/2023					
						10/11/2023		NO			
124)	11/CPNSLV69D11F935B/AAA62	1352187366	660 = MANUFATTI 000 000 000 000		00,00,02	01/01/2023					
						10/11/2023		NO			
125)	11/CPNSLV69D11F935B/AAA62	1352187368	788 = SIEPI E FASCE ALBERATE 000 000 000 000		00,00,02	01/01/2023					
						10/11/2023		NO			
PIANO DI COLTIVAZIONE - PARTICELLE CATASTALI (art. 9 DM 12 gennaio 2015, n. 162)											

Comune di Norcia Prot. 0026513 del 24-11-2023 partenza

- (*) I criteri di mantenimento sono descritti secondo la codifica riportata nelle circolari AGEA ACIU.2015.141 del 20 MARZO 2015 e ACIU.2015.343 del 23 LUGLIO 2015:
- 1 = PASCOLAMENTO CON ANIMALI PROPRI
 - 2 = PASCOLAMENTO CON ANIMALI DI TERZI
 - 3 = SFALCIO MANUALE
 - 4 = SFALCIO MECCANIZZATO
 - 5 = PRATICHE COLTURALI VOLTE AL MIGLIORAMENTO
 - 6 = SFALCIO CON CADENZA BIENNALE
 - 7 = PASCOLAMENTO E SFALCIO
 - 8 = NESSUNA PRATICA
 - 9 = PRATICA ORDINARIA
 - 10 = PRATICA STABILITA NELL'AMBITO DELLE MISURE DI CONSERVAZIONE O DEI PIANI DI GESTIONE PRESCRITTI DAGLI ENTI GESTORI DEI SITI DI IMPORTANZA COMUNITARIA (SIC) E DELLE ZONE DI PROTEZIONE SPECIALE (ZPS).
 - 11 = PRATICA ORDINARIA - INERBIMENTO (ECO-2)
 - 12 = PRATICA ORDINARIA - INERBIMENTO PER IMPOLLINATORI (ECO-5.1)
 - 13 = AVVICENDAMENTO (ECO-4)
 - 14 = PRATICA ORDINARIA - SU OLIVETO A VALENZA AMBIENTALE E PAESAGGISTICA (ECO-3)
 - 15 = PRATICA ORDINARIA - INERBIMENTO SU OLIVETO A VALENZA AMBIENTALE E PAESAGGISTICA (ECO-2 e ECO-3)

ISOLA	Comune	Sez.	Fog.	Occupazione del suolo - Destinazione d'uso - Uso - Qualità - Varietà	Impianto arboreo: Anno di impianto Allevamento Sesto Numero di piante	Supe. coltivata (Ha,Aa,Ca)	Data Inizio Coltivazion	Semina: Epoca Tipo		Potenzialità irrigua	Presenza strutture aziendali	Quota (m. s.l.m.)
		Part.	Sub.				Data Fine Coltivazion	Colt. Princ.	Rotaz. Colt.	Tipologia impianto di irrigazione	(*) Criterio di mantenimento delle superfici	Pendenza (%)
9)	NORCIA	00045	49	065 = PASCOLO POLIFITA 002 = DA FORAGGIO 009 = PASCOLO MAGRO NON AVVICENDATO PER ALMENO 5 ANNI - PERMANENTE 000 000		00,00,29					1	12
			49	065 = PASCOLO POLIFITA 002 = DA FORAGGIO 009 = PASCOLO MAGRO NON AVVICENDATO PER ALMENO 5 ANNI - PERMANENTE 000 000		00,01,06		NO	N.D.		1	12
			49	065 = PASCOLO POLIFITA 002 = DA FORAGGIO 009 = PASCOLO MAGRO NON AVVICENDATO PER ALMENO 5 ANNI - PERMANENTE 000 000		00,06,64		NO	N.D.		1	12
			49	016 = LENTICCHIE 011 = FAVE, SEMI, GRANELLA 000 000		00,63,43	11/11/2022	Epoca: autunno vernina Tipo: TRADIZIONALE		NO		
							10/11/2023	NO	Seminativo		13	12
10)	NORCIA	00302	49	016 = LENTICCHIE 011 = FAVE, SEMI, GRANELLA 000 000		00,67,67	11/11/2022	Epoca: autunno vernina Tipo: TRADIZIONALE		NO		
							10/11/2023	NO	Seminativo		13	3
			66	650 = BOSCO 000 000 000 000		00,86,80		NO	N.D.			44
			66	650 = BOSCO 000 000 000 000		00,23,02		NO	N.D.			43
			66	650 = BOSCO 000 000 000 000		00,46,04		NO	N.D.			35
11)	NORCIA	00012	67	650 = BOSCO 000 000 000 000		00,18,63		NO	N.D.			25
			67	650 = BOSCO 000 000 000 000		00,18,63		NO	N.D.			25
			67	054 = PASCOLO ARBORATO - TARA 50% 002 = DA FORAGGIO 009 = PASCOLO MAGRO NON AVVICENDATO PER ALMENO 5 ANNI - PERMANENTE 000 000		00,04,30		NO	N.D.		1	25

ISOLA	Comune	Sez.	Fog.	Occupazione del suolo - Destinazione d'uso - Uso - Qualità - Varietà	Impianto arboreo: Anno di impianto Allevamento Sesto Numero di piante	Supe. coltivata (Ha,Aa,Ca)	Data Inizio Coltivazion	Semina: Epoca Tipo		Potenzialità irrigua	Presenza strutture aziendali	Quota (m. s.l.m.)
		Part.	Sub.				Data Fine Coltivazion	Colt. Princ.	Rotaz. Colt.	Tipologia impianto di irrigazione	(*) Criterio di mantenimento delle superfici	Pendenza (%)
12)	11/CPNSLV69D11F935B/AAA61	NORCIA	00012	67 054 = PASCOLO ARBORATO - TARA 50% 002 = DA FORAGGIO 009 = PASCOLO MAGRO NON AVVICENDATO PER ALMENO 5 ANNI - PERMANENTE 000 000		00,04,30		NO	N.D.		1	25
13)	11/CPNSLV69D11F935B/AAA61	NORCIA	00012	67 666 = SEMINATIVI 000 000 000		00,08,02	11/11/2022 31/12/2022	Epoca: autunno vernina NO	N.D.			25
14)	11/CPNSLV69D11F935B/AAA61	NORCIA	00012	67 666 = SEMINATIVI 000 000 000		00,08,02	11/11/2022 31/12/2022	Epoca: autunno vernina NO	N.D.			25
	11/CPNSLV69D11F935B/AAA61	NORCIA	00012	67 650 = BOSCO 000 000 000		00,37,25		NO	N.D.			25
	11/CPNSLV69D11F935B/AAA61	NORCIA	00012	67 054 = PASCOLO ARBORATO - TARA 50% 002 = DA FORAGGIO 009 = PASCOLO MAGRO NON AVVICENDATO PER ALMENO 5 ANNI - PERMANENTE 000 000		00,08,60		NO	N.D.		1	25
	11/CPNSLV69D11F935B/AAA61	NORCIA	00012	67 612 = LUPINELLA 002 = DA FORAGGIO 054 = PRATO PASCOLO IN PUREZZA AVVICENDATO - NON PERMANENTE 043 = DI LEGUMINOSE 000		00,16,03	01/01/2023 10/11/2023	Epoca: autunno vernina Tipo: SEMINA NON PREVISTA PER LA NO	Seminativo	NO	13	25
	11/CPNSLV69D11F935B/AAA61	NORCIA	00016	67 650 = BOSCO 000 000 000		00,01,39		NO	N.D.			19
	11/CPNSLV69D11F935B/AAA61	NORCIA	00016	67 562 = ERBA MEDICA 002 = DA FORAGGIO 054 = PRATO PASCOLO IN PUREZZA AVVICENDATO - NON PERMANENTE 043 = DI LEGUMINOSE 000		00,07,23	01/01/2023 10/11/2023	Epoca: autunno vernina Tipo: SEMINA NON PREVISTA PER LA NO	Seminativo	NO	13	19
	11/CPNSLV69D11F935B/AAA61	NORCIA	00017	67 562 = ERBA MEDICA 002 = DA FORAGGIO 054 = PRATO PASCOLO IN PUREZZA AVVICENDATO - NON PERMANENTE 043 = DI LEGUMINOSE 000		00,23,19	01/01/2023 10/11/2023	Epoca: autunno vernina Tipo: SEMINA NON PREVISTA PER LA NO	Seminativo	NO	13	22
	11/CPNSLV69D11F935B/AAA61	NORCIA	00018	67 650 = BOSCO 000 000 000		00,01,55		NO	N.D.			18
22)	11/CPNSLV69D11F935B/AAA61	NORCIA	00018	67 054 = PASCOLO ARBORATO - TARA 50% 002 = DA FORAGGIO 009 = PASCOLO MAGRO NON AVVICENDATO PER ALMENO 5 ANNI - PERMANENTE 000 000		00,35,35		NO	N.D.		1	18
23)	11/CPNSLV69D11F935B/AAA61	NORCIA	00018	67 562 = ERBA MEDICA 002 = DA FORAGGIO 054 = PRATO PASCOLO IN PUREZZA AVVICENDATO - NON PERMANENTE 043 = DI LEGUMINOSE 000		00,33,06	01/01/2023 10/11/2023	Epoca: autunno vernina Tipo: SEMINA NON PREVISTA PER LA NO	Seminativo	NO	13	18
24)	11/CPNSLV69D11F935B/AAA61	NORCIA	00019	67 562 = ERBA MEDICA 002 = DA FORAGGIO 054 = PRATO PASCOLO IN PUREZZA AVVICENDATO - NON PERMANENTE 043 = DI LEGUMINOSE 000		00,16,28	01/01/2023 10/11/2023	Epoca: autunno vernina Tipo: SEMINA NON PREVISTA PER LA NO	Seminativo	NO	13	12

ISOLA	Comune	Sez.	Fog.	Occupazione del suolo - Destinazione d'uso - Uso - Qualità - Varietà	Impianto arboreo: Anno di impianto Allevamento Sesto Numero di piante	Supe. coltivata (Ha,Aa,Ca)	Data Inizio Coltivazion	Semina: Epoca Tipo		Potenzialità irrigua	Presenza strutture aziendali	Quota (m. s.l.m.)
		Part.	Sub.				Data Fine Coltivazione	Colt. Princ.	Rotaz. Colt.	Tipologia impianto di irrigazione	(*) Criterio di mantenimento delle superfici	Pendenza (%)
25)	11/CPNSLV69D11F935B/AAA61	NORCIA	00023	67 562 = ERBA MEDICA 002 = DA FORAGGIO 054 = PRATO PASCOLO IN PUREZZA AVVICENDATO - NON PERMANENTE 043 = DI LEGUMINOSE 000		00,08,44	01/01/2023	Epoca: autunno vernina Tipo: SEMINA NON PREVISTA PER LA		NO		
							10/11/2023	NO	Seminativo		13	13
26)	11/CPNSLV69D11F935B/AAA61	NORCIA	00023	67 788 = SIEPI E FASCE ALBERATE 000 000 000 000		00,01,19		NO	N.D.			13
27)	11/CPNSLV69D11F935B/AAA61	NORCIA	00024	67 562 = ERBA MEDICA 002 = DA FORAGGIO 054 = PRATO PASCOLO IN PUREZZA AVVICENDATO - NON PERMANENTE 043 = DI LEGUMINOSE 000		00,00,48	01/01/2023	Epoca: autunno vernina Tipo: SEMINA NON PREVISTA PER LA		NO		
							10/11/2023	NO	Seminativo		13	7
	11/CPNSLV69D11F935B/AAA61	NORCIA	00024	67 788 = SIEPI E FASCE ALBERATE 000 000 000 000		00,03,29		NO	N.D.			7
	11/CPNSLV69D11F935B/AAA61	NORCIA	00040	67 562 = ERBA MEDICA 002 = DA FORAGGIO 054 = PRATO PASCOLO IN PUREZZA AVVICENDATO - NON PERMANENTE 043 = DI LEGUMINOSE 000		00,00,48	01/01/2023	Epoca: autunno vernina Tipo: SEMINA NON PREVISTA PER LA		NO		
							10/11/2023	NO	Seminativo		13	6
	11/CPNSLV69D11F935B/AAA61	NORCIA	00040	67 562 = ERBA MEDICA 002 = DA FORAGGIO 054 = PRATO PASCOLO IN PUREZZA AVVICENDATO - NON PERMANENTE 043 = DI LEGUMINOSE 000		00,00,90	01/01/2023	Epoca: autunno vernina Tipo: SEMINA NON PREVISTA PER LA		NO		
							10/11/2023	NO	Seminativo		13	6
	11/CPNSLV69D11F935B/AAA61	NORCIA	00040	67 788 = SIEPI E FASCE ALBERATE 000 000 000 000		00,01,17		NO	N.D.			6
	11/CPNSLV69D11F935B/AAA61	NORCIA	00040	67 788 = SIEPI E FASCE ALBERATE 000 000 000 000		00,01,26		NO	N.D.			6
	11/CPNSLV69D11F935B/AAA61	NORCIA	00045	67 054 = PASCOLO ARBORATO - TARA 50% 002 = DA FORAGGIO 009 = PASCOLO MAGRO NON AVVICENDATO PER ALMENO 5 ANNI - PERMANENTE 000 000		00,21,14		NO	N.D.		1	28
	11/CPNSLV69D11F935B/AAA61	NORCIA	00045	67 054 = PASCOLO ARBORATO - TARA 50% 002 = DA FORAGGIO 009 = PASCOLO MAGRO NON AVVICENDATO PER ALMENO 5 ANNI - PERMANENTE 000 000		00,21,14		NO	N.D.		1	28
35)	11/CPNSLV69D11F935B/AAA61	NORCIA	00045	67 666 = SEMINATIVI 000 000 000 000		00,06,81	11/11/2022	Epoca: autunno vernina				
							31/12/2022	NO	N.D.			28
36)	11/CPNSLV69D11F935B/AAA61	NORCIA	00045	67 666 = SEMINATIVI 000 000 000 000		00,06,81	11/11/2022	Epoca: autunno vernina				
							31/12/2022	NO	N.D.			28
37)	11/CPNSLV69D11F935B/AAA61	NORCIA	00045	67 054 = PASCOLO ARBORATO - TARA 50% 002 = DA FORAGGIO 009 = PASCOLO MAGRO NON AVVICENDATO PER ALMENO 5 ANNI - PERMANENTE 000 000		00,11,75		NO	N.D.		1	28

ISOLA	Comune	Sez.	Fog.	Occupazione del suolo - Destinazione d'uso - Uso - Qualità - Varietà	Impianto arboreo: Anno di impianto Allevamento Sesto Numero di piante	Supe. coltivata (Ha,Aa,Ca)	Data Inizio Coltivazion	Semina: Epoca Tipo		Potenzialità irrigua	Presenza strutture aziendali	Quota (m. s.l.m.)
		Part.	Sub.				Data Fine Coltivazion	Colt. Princ.	Rotaz. Colt.	Tipologia impianto di irrigazione	(*) Criterio di mantenimento delle superfici	Pendenza (%)
38)	11/CPNSLV69D11F935B/AAA61	NORCIA	00045	67 054 = PASCOLO ARBORATO - TARA 50% 002 = DA FORAGGIO 009 = PASCOLO MAGRO NON AVVICENDATO PER ALMENO 5 ANNI - PERMANENTE 000 000		00,30,53		NO	N.D.		1	28
39)	11/CPNSLV69D11F935B/AAA61	NORCIA	00045	67 612 = LUPINELLA 002 = DA FORAGGIO 054 = PRATO PASCOLO IN PUREZZA AVVICENDATO - NON PERMANENTE 043 = DI LEGUMINOSE 000		00,13,61	01/01/2023	Epoca: autunno vernina Tipo: SEMINA NON PREVISTA PER LA		NO		
							10/11/2023	NO	Seminativo		13	28
40)	IT01/CPNSLV69D11F935B/AAA37	NORCIA	00049	67 800 = ERBAIO 002 = DA FORAGGIO 050 = ANNUALE - NON PERMANENTE 044 = MISTO 000		00,88,76	11/11/2022	Epoca: autunno vernina Tipo: SEMINA NON PREVISTA PER LA		NO		
							10/11/2023	NO	Seminativo		13	10
	IT01/CPNSLV69D11F935B/AAA37	NORCIA	00049	67 788 = SIEPI E FASCE ALBERATE 000 000 000 000		00,03,14		NO	N.D.			10
	IT01/CPNSLV69D11F935B/AAA37	NORCIA	00050	67 800 = ERBAIO 002 = DA FORAGGIO 050 = ANNUALE - NON PERMANENTE 044 = MISTO 000		00,72,59	11/11/2022	Epoca: autunno vernina Tipo: SEMINA NON PREVISTA PER LA		NO		
							10/11/2023	NO	Seminativo		13	16
	IT01/CPNSLV69D11F935B/AAA37	NORCIA	00050	67 785 = GRUPPI DI ALBERI E BOSCHETTI 000 000 000 000		00,00,67		NO	N.D.			16
	11/CPNSLV69D11F935B/AAA61	NORCIA	00069	67 562 = ERBA MEDICA 002 = DA FORAGGIO 054 = PRATO PASCOLO IN PUREZZA AVVICENDATO - NON PERMANENTE 043 = DI LEGUMINOSE 000		00,09,79	01/01/2023	Epoca: autunno vernina Tipo: SEMINA NON PREVISTA PER LA		NO		
							10/11/2023	NO	Seminativo		13	6
	11/CPNSLV69D11F935B/AAA61	NORCIA	00069	67 788 = SIEPI E FASCE ALBERATE 000 000 000 000		00,07,74		NO	N.D.			6
	IT01/CPNSLV69D11F935B/AAA35	NORCIA	00092	67 800 = ERBAIO 002 = DA FORAGGIO 050 = ANNUALE - NON PERMANENTE 044 = MISTO 000		00,21,29	11/11/2022	Epoca: autunno vernina Tipo: SEMINA NON PREVISTA PER LA		NO		
							10/11/2023	NO	Seminativo		13	12
	IT01/CPNSLV69D11F935B/AAA35	NORCIA	00092	67 785 = GRUPPI DI ALBERI E BOSCHETTI 000 000 000 000		00,00,16		NO	N.D.			12
48)	IT01/CPNSLV69D11F935B/AAA35	NORCIA	00093	67 800 = ERBAIO 002 = DA FORAGGIO 050 = ANNUALE - NON PERMANENTE 044 = MISTO 000		00,00,36	11/11/2022	Epoca: autunno vernina Tipo: SEMINA NON PREVISTA PER LA		NO		
							10/11/2023	NO	Seminativo		13	14
49)	IT01/CPNSLV69D11F935B/AAA35	NORCIA	00093	67 785 = GRUPPI DI ALBERI E BOSCHETTI 000 000 000 000		00,00,55		NO	N.D.			14
50)	IT01/CPNSLV69D11F935B/AAA35	NORCIA	00093	67 788 = SIEPI E FASCE ALBERATE 000 000 000 000		00,00,51		NO	N.D.			14

ISOLA	Comune	Sez.	Fog.	Occupazione del suolo - Destinazione d'uso - Uso - Qualità - Varietà	Impianto arboreo: Anno di impianto Allevamento Sesto Numero di piante	Supe. coltivata (Ha,Aa,Ca)	Data Inizio Coltivazion	Semina: Epoca Tipo		Potenzialità irrigua	Presenza strutture aziendali	Quota (m. s.l.m.)	
		Part.	Sub.				Data Fine Coltivazion	Colt. Princ.	Rotaz. Colt.				Tipologia impianto di irrigazione
IT01/CPNSLV69D11F935B/AAA35	NORCIA	00094	67	800 = ERBAIO 002 = DA FORAGGIO 050 = ANNUALE - NON PERMANENTE 044 = MISTO 000		00,34,31	11/11/2022	Epoca: autunno vernina Tipo: SEMINA NON PREVISTA PER LA		NO			
			10/11/2023	NO			Seminativo	13	17				
IT01/CPNSLV69D11F935B/AAA35	NORCIA	00095	67	800 = ERBAIO 002 = DA FORAGGIO 050 = ANNUALE - NON PERMANENTE 044 = MISTO 000		00,00,31	11/11/2022	Epoca: autunno vernina Tipo: SEMINA NON PREVISTA PER LA		NO			
			10/11/2023	NO			Seminativo	13	22				
IT01/CPNSLV69D11F935B/AAA35	NORCIA	00095	67	788 = SIEPI E FASCE ALBERATE 000 000 000 000		00,02,81		NO	N.D.			22	
11/CPNSLV69D11F935B/AAA62	NORCIA	00106	67	562 = ERBA MEDICA 002 = DA FORAGGIO 054 = PRATO PASCOLO IN PUREZZA AVVICENDATO - NON PERMANENTE 043 = DI LEGUMINOSE 000		00,02,77	01/01/2023	Epoca: autunno vernina Tipo: SEMINA NON PREVISTA PER LA		NO		13	6
			10/11/2023	NO			Seminativo						
11/CPNSLV69D11F935B/AAA62	NORCIA	00106	67	562 = ERBA MEDICA 002 = DA FORAGGIO 054 = PRATO PASCOLO IN PUREZZA AVVICENDATO - NON PERMANENTE 043 = DI LEGUMINOSE 000		00,12,50	01/01/2023	Epoca: autunno vernina Tipo: SEMINA NON PREVISTA PER LA		NO		13	6
			10/11/2023	NO			Seminativo						
IT01/CPNSLV69D11F935B/AAA58	NORCIA	00162	67	016 = LENTICCHIE 011 = FAVE, SEMI, GRANELLA 000 000 000		00,04,58	11/11/2022	Epoca: autunno vernina Tipo: TRADIZIONALE		NO		13	10
			10/11/2023	NO			Seminativo						
11/CPNSLV69D11F935B/AAA61	NORCIA	00355	67	650 = BOSCO 000 000 000 000		00,07,86		NO	N.D.				10
11/CPNSLV69D11F935B/AAA61	NORCIA	00355	67	054 = PASCOLO ARBORATO - TARA 50% 002 = DA FORAGGIO 009 = PASCOLO MAGRO NON AVVICENDATO PER ALMENO 5 ANNI - PERMANENTE 000 000		00,30,56		NO	N.D.		1		10
11/CPNSLV69D11F935B/AAA61	NORCIA	00355	67	666 = SEMINATIVI 000 000 000 000		01,44,95	11/11/2022	Epoca: autunno vernina					10
			31/12/2022	NO			N.D.						
11/CPNSLV69D11F935B/AAA61	NORCIA	00355	67	666 = SEMINATIVI 000 000 000 000		09,66,33	11/11/2022	Epoca: autunno vernina					10
			31/12/2022	NO			N.D.						
11/CPNSLV69D11F935B/AAA61	NORCIA	00355	67	788 = SIEPI E FASCE ALBERATE 000 000 000 000		00,00,14		NO	N.D.				10
11/CPNSLV69D11F935B/AAA61	NORCIA	00355	67	650 = BOSCO 000 000 000 000		00,02,23		NO	N.D.				10
11/CPNSLV69D11F935B/AAA61	NORCIA	00355	67	650 = BOSCO 000 000 000 000		00,02,66		NO	N.D.				10

ISOLA	Comune	Sez.	Fog.	Occupazione del suolo - Destinazione d'uso - Uso - Qualità - Varietà	Impianto arboreo: Anno di impianto Allevamento Sesto Numero di piante	Supe. coltivata (Ha,Aa,Ca)	Data Inizio Coltivazion	Semina: Epoca Tipo		Potenzialità irrigua	Presenza strutture aziendali	Quota (m. s.l.m.)
		Part.	Sub.				Data Fine Coltivazion	Colt. Princ.	Rotaz. Colt.	Tipologia impianto di irrigazione	(*) Criterio di mantenimento delle superfici	Pendenza (%)
64)	11/CPNSLV69D11F935B/AAA61	NORCIA	67	650 = BOSCO 000 000 000 000		00,02,97						
		00355						NO	N.D.			10
65)	11/CPNSLV69D11F935B/AAA61	NORCIA	67	054 = PASCOLO ARBORATO - TARA 50% 002 = DA FORAGGIO 009 = PASCOLO MAGRO NON AVVICENDATO PER ALMENO 5 ANNI - PERMANENTE 000 000		00,30,56					1	10
		00355						NO	N.D.			
66)	11/CPNSLV69D11F935B/AAA61	NORCIA	67	612 = LUPINELLA 002 = DA FORAGGIO 054 = PRATO PASCOLO IN PUREZZA AVVICENDATO - NON PERMANENTE 043 = DI LEGUMINOSE 000		11,11,28	01/01/2023	Epoca: autunno vernina Tipo: SEMINA NON PREVISTA PER LA		NO		
		00355					10/11/2023	NO	Seminativo		13	10
	11/CPNSLV69D11F935B/AAA61	NORCIA	67	788 = SIEPI E FASCE ALBERATE 000 000 000 000		00,00,01						10
		00355						NO	N.D.			
	11/CPNSLV69D11F935B/AAA61	NORCIA	67	788 = SIEPI E FASCE ALBERATE 000 000 000 000		00,00,13						10
		00355						NO	N.D.			
	11/CPNSLV69D11F935B/AAA61	NORCIA	67	650 = BOSCO 000 000 000 000		00,09,96						11
		00356						NO	N.D.			
	11/CPNSLV69D11F935B/AAA61	NORCIA	67	650 = BOSCO 000 000 000 000		00,16,74						11
		00356						NO	N.D.			
	11/CPNSLV69D11F935B/AAA61	NORCIA	67	054 = PASCOLO ARBORATO - TARA 50% 002 = DA FORAGGIO 009 = PASCOLO MAGRO NON AVVICENDATO PER ALMENO 5 ANNI - PERMANENTE 000 000		00,00,56					1	11
		00356						NO	N.D.			
	11/CPNSLV69D11F935B/AAA61	NORCIA	67	054 = PASCOLO ARBORATO - TARA 50% 002 = DA FORAGGIO 009 = PASCOLO MAGRO NON AVVICENDATO PER ALMENO 5 ANNI - PERMANENTE 000 000		00,00,89					1	11
		00356						NO	N.D.			
	11/CPNSLV69D11F935B/AAA61	NORCIA	67	562 = ERBA MEDICA 002 = DA FORAGGIO 054 = PRATO PASCOLO IN PUREZZA AVVICENDATO - NON PERMANENTE 043 = DI LEGUMINOSE 000		11,09,44	01/01/2023	Epoca: autunno vernina Tipo: SEMINA NON PREVISTA PER LA		NO		
		00356					10/11/2023	NO	Seminativo		13	11
74)	11/CPNSLV69D11F935B/AAA61	NORCIA	67	788 = SIEPI E FASCE ALBERATE 000 000 000 000		00,00,19						11
		00356						NO	N.D.			
75)	11/CPNSLV69D11F935B/AAA61	NORCIA	67	788 = SIEPI E FASCE ALBERATE 000 000 000 000		00,02,79						11
		00356						NO	N.D.			
76)	11/CPNSLV69D11F935B/AAA61	NORCIA	67	788 = SIEPI E FASCE ALBERATE 000 000 000 000		00,04,38						11
		00356						NO	N.D.			

Comun di Norcia Pro 0026513 del 24/11/2023 partenza

ISOLA	Comune	Sez.	Fog.	Occupazione del suolo - Destinazione d'uso - Uso - Qualità - Varietà	Impianto arboreo: Anno di impianto Allevamento Sesto Numero di piante	Supe. coltivata (Ha,Aa,Ca)	Data Inizio Coltivazion	Semina: Epoca Tipo		Potenzialità irrigua	Presenza strutture aziendali	Quota (m. s.l.m.)
		Part.	Sub.				Data Fine Coltivazion	Colt. Princ.	Rotaz. Colt.	Tipologia impianto di irrigazione	(*) Criterio di mantenimento delle superfici	Pendenza (%)
11/CPNSLV69D11F935B/AAA61	NORCIA	00356	67	788 = SIEPI E FASCE ALBERATE 000 000 000 000		00,04,46			NO	N.D.		11
11/CPNSLV69D11F935B/AAA61	NORCIA	00356	67	788 = SIEPI E FASCE ALBERATE 000 000 000 000		00,10,65			NO	N.D.		11
11/CPNSLV69D11F935B/AAA62	NORCIA	00357	67	666 = SEMINATIVI 000 000 000 000		02,61,84	11/11/2022	Epoca: autunno vernina				
							31/12/2022	NO	N.D.			5
11/CPNSLV69D11F935B/AAA62	NORCIA	00357	67	788 = SIEPI E FASCE ALBERATE 000 000 000 000		00,16,11			NO	N.D.		5
11/CPNSLV69D11F935B/AAA62	NORCIA	00357	67	562 = ERBA MEDICA 002 = DA FORAGGIO 054 = PRATO PASCOLO IN PUREZZA AVVICENDATO - NON PERMANENTE 043 = DI LEGUMINOSE 000		02,61,84	01/01/2023	Epoca: autunno vernina Tipo: SEMINA NON PREVISTA PER LA		NO		
							10/11/2023	NO	Seminativo		13	5
11/CPNSLV69D11F935B/AAA62	NORCIA	00357	67	788 = SIEPI E FASCE ALBERATE 000 000 000 000		00,00,02			NO	N.D.		5
11/CPNSLV69D11F935B/AAA62	NORCIA	00357	67	788 = SIEPI E FASCE ALBERATE 000 000 000 000		00,16,09			NO	N.D.		5
11/CPNSLV69D11F935B/AAA62	NORCIA	00358	67	562 = ERBA MEDICA 002 = DA FORAGGIO 054 = PRATO PASCOLO IN PUREZZA AVVICENDATO - NON PERMANENTE 043 = DI LEGUMINOSE 000		02,86,99	01/01/2023	Epoca: autunno vernina Tipo: SEMINA NON PREVISTA PER LA		NO		
							10/11/2023	NO	Seminativo		13	6
IT01/CPNSLV69D11F935B/AAA28	NORCIA	00043	68	650 = BOSCO 000 000 000 000		00,01,05			NO	N.D.		28
IT01/CPNSLV69D11F935B/AAA28	NORCIA	00043	68	016 = LENTICCHIE 011 = FAVE, SEMI, GRANELLA 000 000 000		00,31,44	11/11/2022	Epoca: autunno vernina Tipo: TRADIZIONALE		NO		
							10/11/2023	NO	Seminativo		13	28
IT01/CPNSLV69D11F935B/AAA28	NORCIA	00044	68	650 = BOSCO 000 000 000 000		00,03,91			NO	N.D.		48
IT01/CPNSLV69D11F935B/AAA28	NORCIA	00044	68	650 = BOSCO 000 000 000 000		11,67,72			NO	N.D.		48
IT01/CPNSLV69D11F935B/AAA28	NORCIA	00044	68	016 = LENTICCHIE 011 = FAVE, SEMI, GRANELLA 000 000 000		00,18,18	11/11/2022	Epoca: autunno vernina Tipo: TRADIZIONALE		NO		
							10/11/2023	NO	Seminativo		13	48

ISOLA	Comune	Sez.	Fog.	Occupazione del suolo - Destinazione d'uso - Uso - Qualità - Varietà	Impianto arboreo: Anno di impianto Allevamento Sesto Numero di piante	Supe. coltivata (Ha,Aa,Ca)	Data Inizio Coltivazion	Semina: Epoca Tipo		Potenzialità irrigua	Presenza strutture aziendali	Quota (m. s.l.m.)
		Part.	Sub.				Data Fine Coltivazion	Colt. Princ.	Rotaz. Colt.	Tipologia impianto di irrigazione	(*) Criterio di mantenimento delle superfici	Pendenza (%)
90)	IT01/CPNSLV69D11F935B/AAA34	NORCIA	00046	68 046 = LOIETTO LOGLIO 002 = DA FORAGGIO 053 = ERBAIO IN PUREZZA, ANNUALE - NON PERMANENTE 045 = DI GRAMINACEE 000		00,20,45	11/11/2022	Epoca: autunno vernina Tipo: SEMINA NON PREVISTA PER LA		NO		
							10/11/2023	NO	Seminativo		13	13
91)	IT01/CPNSLV69D11F935B/AAA38	NORCIA	00050	68 046 = LOIETTO LOGLIO 002 = DA FORAGGIO 053 = ERBAIO IN PUREZZA, ANNUALE - NON PERMANENTE 045 = DI GRAMINACEE 000		00,19,99	11/11/2022	Epoca: autunno vernina Tipo: SEMINA NON PREVISTA PER LA		NO		
							10/11/2023	NO	Seminativo		13	14
92)	IT01/CPNSLV69D11F935B/AAA38	NORCIA	00050	68 785 = GRUPPI DI ALBERI E BOSCHETTI 000 000 000 000		00,02,36		NO	N.D.			14
								NO	N.D.			25
93)	IT01/CPNSLV69D11F935B/AAA31	NORCIA	00055	68 650 = BOSCO 000 000 000 000		00,01,74						
								NO	N.D.			25
94)	IT01/CPNSLV69D11F935B/AAA31	NORCIA	00055	68 016 = LENTICCHIE 011 = FAVE, SEMI, GRANELLA 000 000 000		01,87,45	11/11/2022	Epoca: autunno vernina Tipo: TRADIZIONALE		NO		
							10/11/2023	NO	Seminativo		13	25
95)	IT01/CPNSLV69D11F935B/AAA31	NORCIA	00055	68 785 = GRUPPI DI ALBERI E BOSCHETTI 000 000 000 000		00,04,40		NO	N.D.			25
96)	IT01/CPNSLV69D11F935B/AAA28	NORCIA	00056	68 650 = BOSCO 000 000 000 000		00,01,84		NO	N.D.			32
97)	IT01/CPNSLV69D11F935B/AAA28	NORCIA	00056	68 016 = LENTICCHIE 011 = FAVE, SEMI, GRANELLA 000 000 000		02,96,39	11/11/2022	Epoca: autunno vernina Tipo: TRADIZIONALE		NO		
							10/11/2023	NO	Seminativo		13	32
98)	IT01/CPNSLV69D11F935B/AAA27	NORCIA	00057	68 046 = LOIETTO LOGLIO 002 = DA FORAGGIO 053 = ERBAIO IN PUREZZA, ANNUALE - NON PERMANENTE 045 = DI GRAMINACEE 000		00,02,22	11/11/2022	Epoca: autunno vernina Tipo: SEMINA NON PREVISTA PER LA		NO		
							10/11/2023	NO	Seminativo		13	5
99)	IT01/CPNSLV69D11F935B/AAA27	NORCIA	00058	68 046 = LOIETTO LOGLIO 002 = DA FORAGGIO 053 = ERBAIO IN PUREZZA, ANNUALE - NON PERMANENTE 045 = DI GRAMINACEE 000		01,66,73	11/11/2022	Epoca: autunno vernina Tipo: SEMINA NON PREVISTA PER LA		NO		
							10/11/2023	NO	Seminativo		13	9
100)	IT01/CPNSLV69D11F935B/AAA27	NORCIA	00059	68 046 = LOIETTO LOGLIO 002 = DA FORAGGIO 053 = ERBAIO IN PUREZZA, ANNUALE - NON PERMANENTE 045 = DI GRAMINACEE 000		02,14,95	11/11/2022	Epoca: autunno vernina Tipo: SEMINA NON PREVISTA PER LA		NO		
							10/11/2023	NO	Seminativo		13	20
101)	IT01/CPNSLV69D11F935B/AAA27	NORCIA	00060	68 046 = LOIETTO LOGLIO 002 = DA FORAGGIO 053 = ERBAIO IN PUREZZA, ANNUALE - NON PERMANENTE 045 = DI GRAMINACEE 000		00,05,97	11/11/2022	Epoca: autunno vernina Tipo: SEMINA NON PREVISTA PER LA		NO		
							10/11/2023	NO	Seminativo		13	30
102)	IT01/CPNSLV69D11F935B/AAA28	NORCIA	00065	68 016 = LENTICCHIE 011 = FAVE, SEMI, GRANELLA 000 000 000		00,02,14	11/11/2022	Epoca: autunno vernina Tipo: TRADIZIONALE		NO		
							10/11/2023	NO	Seminativo		13	28

Comun di Norcia Proge del 24/11-2023 partenza

ISOLA	Comune	Sez.	Fog.	Occupazione del suolo - Destinazione d'uso - Uso - Qualità - Varietà	Impianto arboreo: Anno di impianto Allevamento Sesto Numero di piante	Supe. coltivata (Ha,Aa,Ca)	Data Inizio Coltivazion	Semina: Epoca Tipo		Potenzialità irrigua	Presenza strutture aziendali	Quota (m. s.l.m.)
		Part.	Sub.				Data Fine Coltivazion	Colt. Princ.	Rotaz. Colt.	Tipologia impianto di irrigazione	(*) Criterio di mantenimento delle superfici	Pendenza (%)
IT01/CPNSLV69D11F935B/AAA28	NORCIA	00066	68	016 = LENTICCHIE 011 = FAVE, SEMI, GRANELLA 000 000 000		00,04,57	11/11/2022	Epoca: autunno vernina Tipo: TRADIZIONALE		NO	13	34
			10/11/2023	NO			Seminativo					
IT01/CPNSLV69D11F935B/AAA27	NORCIA	00068	68	780 = USO NON AGRICOLO - TARE 000 000 000 000		00,10,65		NO	N.D.			22
IT01/CPNSLV69D11F935B/AAA28	NORCIA	00070	68	650 = BOSCO 000 000 000 000		00,01,62		NO	N.D.			10
IT01/CPNSLV69D11F935B/AAA28	NORCIA	00071	68	650 = BOSCO 000 000 000 000		00,40,70		NO	N.D.			12
IT01/CPNSLV69D11F935B/AAA28	NORCIA	00071	68	780 = USO NON AGRICOLO - TARE 000 000 000 000		00,02,13		NO	N.D.			12
IT01/CPNSLV69D11F935B/AAA28	NORCIA	00075	68	650 = BOSCO 000 000 000 000		02,28,21		NO	N.D.			27
IT01/CPNSLV69D11F935B/AAA28	NORCIA	00075	68	016 = LENTICCHIE 011 = FAVE, SEMI, GRANELLA 000 000 000 000		00,13,23	11/11/2022	Epoca: autunno vernina Tipo: TRADIZIONALE		NO	13	27
			10/11/2023	NO			Seminativo					
IT01/CPNSLV69D11F935B/AAA28	NORCIA	00075	68	780 = USO NON AGRICOLO - TARE 000 000 000 000		00,02,10		NO	N.D.			27
IT01/CPNSLV69D11F935B/AAA28	NORCIA	00082	68	650 = BOSCO 000 000 000 000		00,00,48		NO	N.D.			30
IT01/CPNSLV69D11F935B/AAA28	NORCIA	00082	68	016 = LENTICCHIE 011 = FAVE, SEMI, GRANELLA 000 000 000 000		00,42,33	11/11/2022	Epoca: autunno vernina Tipo: TRADIZIONALE		NO	13	30
			10/11/2023	NO			Seminativo					
IT01/CPNSLV69D11F935B/AAA51	NORCIA	00319	68	065 = PASCOLO POLIFITA 002 = DA FORAGGIO 009 = PASCOLO MAGRO NON AVVICENDATO PER ALMENO 5 ANNI - PERMANENTE 000 000		00,48,78		NO	N.D.		1	18
IT01/CPNSLV69D11F935B/AAA51	NORCIA	00319	68	650 = BOSCO 000 000 000 000		00,04,61		NO	N.D.			18
IT01/CPNSLV69D11F935B/AAA51	NORCIA	00319	68	650 = BOSCO 000 000 000 000		00,90,85		NO	N.D.			18

Comune di Norcia Prot. 0026513 del 24-11-2023

Comun di Norcia Pro 0026515 del 24/11-2023 partenza

ISOLA	Comune	Sez.	Fog.	Occupazione del suolo - Destinazione d'uso - Uso - Qualità - Varietà	Impianto arboreo: Anno di impianto Allevamento Sesto Numero di piante	Supe. coltivata (Ha,Aa,Ca)	Data Inizio Coltivazion	Semina: Epoca Tipo		Potenzialità irrigua	Presenza strutture aziendali	Quota (m. s.l.m.)
		Part.	Sub.				Data Fine Coltivazione	Colt. Princ.	Rotaz. Colt.	Tipologia impianto di irrigazione	(*) Criterio di mantenimento delle superfici	Pendenza (%)
129)	IT01/CPNSLV69D11F935B/AA444	NORCIA	00121	74	016 = LENTICCHIE 011 = FAVE, SEMI, GRANELLA 000 000 000	00,03,05	11/11/2022	Epoca: autunno vernina Tipo: TRADIZIONALE		NO		
							10/11/2023	NO	Seminativo		13	2
130)	IT01/CPNSLV69D11F935B/AA445	NORCIA	00123	74	016 = LENTICCHIE 011 = FAVE, SEMI, GRANELLA 000 000 000	00,02,95	11/11/2022	Epoca: autunno vernina Tipo: TRADIZIONALE		NO		
							10/11/2023	NO	Seminativo		13	1
131)	IT01/CPNSLV69D11F935B/AA445	NORCIA	00123	74	016 = LENTICCHIE 011 = FAVE, SEMI, GRANELLA 000 000 000	00,72,28	11/11/2022	Epoca: autunno vernina Tipo: TRADIZIONALE		NO		
							10/11/2023	NO	Seminativo		13	1
132)	IT01/CPNSLV69D11F935B/AA448	NORCIA	00301	74	016 = LENTICCHIE 011 = FAVE, SEMI, GRANELLA 000 000 000	00,55,22	11/11/2022	Epoca: autunno vernina Tipo: TRADIZIONALE		NO		
							10/11/2023	NO	Seminativo		13	1
133)	IT01/CPNSLV69D11F935B/AA447	NORCIA	00304	74	016 = LENTICCHIE 011 = FAVE, SEMI, GRANELLA 000 000 000	00,40,75	11/11/2022	Epoca: autunno vernina Tipo: TRADIZIONALE		NO		
							10/11/2023	NO	Seminativo		13	2
134)	IT01/CPNSLV69D11F935B/AA449	NORCIA	00113	78	016 = LENTICCHIE 011 = FAVE, SEMI, GRANELLA 000 000 000	00,69,31	11/11/2022	Epoca: autunno vernina Tipo: TRADIZIONALE		NO		
							10/11/2023	NO	Seminativo		13	4
135)	IT01/CPNSLV69D11F935B/AA441	NORCIA	00304	80	016 = LENTICCHIE 011 = FAVE, SEMI, GRANELLA 000 000 000	00,11,18	11/11/2022	Epoca: autunno vernina Tipo: TRADIZIONALE		NO		
							10/11/2023	NO	Seminativo		13	18
136)	IT01/CPNSLV69D11F935B/AA441	NORCIA	00305	80	016 = LENTICCHIE 011 = FAVE, SEMI, GRANELLA 000 000 000	00,00,76	11/11/2022	Epoca: autunno vernina Tipo: TRADIZIONALE		NO		
							10/11/2023	NO	Seminativo		13	16
137)	IT01/CPNSLV69D11F935B/AA441	NORCIA	00305	80	016 = LENTICCHIE 011 = FAVE, SEMI, GRANELLA 000 000 000	00,01,27	11/11/2022	Epoca: autunno vernina Tipo: TRADIZIONALE		NO		
							10/11/2023	NO	Seminativo		13	16
138)	IT01/CPNSLV69D11F935B/AA441	NORCIA	00306	80	016 = LENTICCHIE 011 = FAVE, SEMI, GRANELLA 000 000 000	00,14,21	11/11/2022	Epoca: autunno vernina Tipo: TRADIZIONALE		NO		
							10/11/2023	NO	Seminativo		13	15
139)	IT01/CPNSLV69D11F935B/AA454	NORCIA	00010	92	800 = ERBAIO 002 = DA FORAGGIO 050 = ANNUALE - NON PERMANENTE 044 = MISTO 000	01,93,53	11/11/2022	Epoca: autunno vernina Tipo: SEMINA NON PREVISTA PER LA		NO		
							10/11/2023	NO	Seminativo		13	7
140)	IT01/CPNSLV69D11F935B/AA443	NORCIA	00007	97	065 = PASCOLO POLIFITA 002 = DA FORAGGIO 009 = PASCOLO MAGRO NON AVVICENDATO PER ALMENO 5 ANNI - PERMANENTE 000 000	00,09,51		NO	N.D.		4	9
141)	IT01/CPNSLV69D11F935B/AA442	NORCIA	00310	97	065 = PASCOLO POLIFITA 002 = DA FORAGGIO 009 = PASCOLO MAGRO NON AVVICENDATO PER ALMENO 5 ANNI - PERMANENTE 000 000	01,19,59		NO	N.D.		4	0

Comune di Norcia Prot. 0026515 del 24/11/2023 partenza

ISOLA	Comune	Sez.	Fog.	Occupazione del suolo - Destinazione d'uso - Uso - Qualità - Varietà	Impianto arboreo: Anno di impianto Allevamento Sesto Numero di piante	Supe. coltivata (Ha,Aa,Ca)	Data Inizio Coltivazion	Semina: Epoca Tipo		Potenzialità irrigua	Presenza strutture aziendali	Quota (m. s.l.m.)
		Part.	Sub.				Data Fine Coltivazion	Colt. Princ.	Rotaz. Colt.	Tipologia impianto di irrigazione	(*) Criterio di mantenimento delle superfici	Pendenza (%)
142)	IT01/CPNSLV69D11F935B/AA42	NORCIA	00311	97065 = PASCOLO POLIFITA 002 = DA FORAGGIO 009 = PASCOLO MAGRO NON AVVICENDATO PER ALMENO 5 ANNI - PERMANENTE 000 000		00,03,98		NO	N.D.		4	0
143)	IT01/CPNSLV69D11F935B/AA42	NORCIA	00312	97065 = PASCOLO POLIFITA 002 = DA FORAGGIO 009 = PASCOLO MAGRO NON AVVICENDATO PER ALMENO 5 ANNI - PERMANENTE 000 000		01,64,78		NO	N.D.		4	0
144)	IT01/CPNSLV69D11F935B/AA457	NORCIA	00012	119336 = PRATO POLIFITA 002 = DA FORAGGIO 051 = AVVICENDATO - NON PERMANENTE 044 = MISTO 000		00,49,15	11/11/2022	Epoca: autunno vernina Tipo: SEMINA NON PREVISTA PER LA		NO		
							10/11/2023	NO	Seminativo		9	2
144a)	IT01/CPNSLV69D11F935B/AA457	NORCIA	00012	119786 = FOSSATI E CANALI 000 000 000 000		00,00,17		NO	N.D.			2
144b)	IT01/CPNSLV69D11F935B/AA457	NORCIA	00012	119786 = FOSSATI E CANALI 000 000 000 000		00,00,99		NO	N.D.			2
145)	IT01/CPNSLV69D11F935B/AA455	NORCIA	00191	119016 = LENTICCHIE 011 = FAVE, SEMI, GRANELLA 000 000 000		00,51,18	11/11/2022	Epoca: autunno vernina Tipo: TRADIZIONALE		NO		
							10/11/2023	NO	Seminativo		13	2
145a)	IT01/CPNSLV69D11F935B/AA456	NORCIA	00192	119016 = LENTICCHIE 011 = FAVE, SEMI, GRANELLA 000 000 000		00,21,61	11/11/2022	Epoca: autunno vernina Tipo: TRADIZIONALE		NO		
							10/11/2023	NO	Seminativo		13	2
145b)	IT01/CPNSLV69D11F935B/AA453	NORCIA	00156	145612 = LUPINELLA 002 = DA FORAGGIO 054 = PRATO PASCOLO IN PUREZZA AVVICENDATO - NON PERMANENTE 043 = DI LEGUMINOSE 000		00,74,44	11/11/2022	Epoca: autunno vernina Tipo: SEMINA NON PREVISTA PER LA		NO		
							10/11/2023	NO	Seminativo		13	10

DICHIARAZIONI DEL CAA

Il sottoscritto MOSCONI STEFANO, operatore dell'Ufficio 105054006 CAA Confagricoltura - PERUGIA - 006, dichiara che:

- 1) Il presente Fascicolo Aziendale e' stato costituito/aggiornato ed e' custodito in ottemperanza alle disposizioni impartite dall'Organismo Pagatore AGEA con DM 162 del 12/01/2015
- 2) Il produttore e' stato identificato a mezzo documento di riconoscimento in corso di validita' i cui riferimenti sono registrati a sistema.
- 3) Il produttore e' stato informato delle eventuali segnalazioni presenti sul sistema SIAN.
- 4) Il produttore ha firmato il presente atto.

partenza
Timbro e firma dell'operatore dell'Ufficio CAA

Comune di Norcia Prot 0026513 del 24-11-2023

DICHIARAZIONI DEL PRODUTTORE O DEL LEGALE RAPPRESENTANTE

Il sottoscritto, dopo aver preso visione delle informazioni riportate nel presente atto di validazione dati, dichiara, sotto la propria responsabilita', ai sensi e per gli effetti del D.P.R. 445/2000,che le suddette informazioni descrivono puntualmente la situazione aziendale e che corrispondono alla realta'; tali informazioni sono coerenti con i documenti forniti dal sottoscritto per la costituzione e l'aggiornamento del proprio Fascicolo Aziendale.
Il sottoscritto dichiara di concordare con i risultati dei rilievi tecnici di occupazione del suolo effettuati dall'AGEA.

Il sottoscritto e' consapevole che le informazioni ed i dati riportati nelle sezioni "CONSISTENZA TERRENI", "PIANO DI COLTIVAZIONE" e "FABBRICATI" potranno essere utilizzate, ai sensi della legge n.286/2006, ai fini della dichiarazione di variazione colturale da rendere all'Agenzia delle Entrate.

Il sottoscritto e' a conoscenza che il presente atto di validazione riassuntivo dei dati forniti per la costituzione/aggiornamento del fascicolo aziendale costituisce parte integrante e sostanziale di tutte le istanze eventualmente presentate ad AGEA e che tali dati sono oggetto di specifici controlli SIGC le cui risultanze sono consultabili a sistema sul fascicolo elettronico.

Il sottoscritto e' consapevole altresì che le informazioni inserite nel fascicolo elettronico hanno efficacia per i procedimenti amministrativi a decorrere dalla data di sottoscrizione del presente atto.

Prot 0026513 del 24-11-2023 partenza

Firma del produttore o del legale rappresentante

TRATTAMENTO DEI DATI PERSONALI

Il sottoscritto dichiara di essere informato, ai sensi degli artt. 13 e 14 del Reg. UE 2016/679 in materia di trattamento dei dati personali (GDPR), che i dati personali raccolti saranno trattati, anche con strumenti informatici, esclusivamente nell'ambito dei procedimenti connessi alle provvidenze in agricoltura per i quali la presente dichiarazione ha effetto. Linformativa completa e' disponibile nella sezione Privacy Policy pubblicata sul sito web dell'AGEA - www.agea.gov.it.

Firma del produttore o di un suo rappresentante

Comune di Norcia Prot 0026513 del 24-11-2023 partenza

- E' consapevole:
- che ai sensi dell'art. 3 bis della Legge n. 241/90 e s.m.i. (uso della telematica), per conseguire maggiore efficienza nella propria attività, Agea incentiva l'uso della telematica per la consultazione del procedimento amministrativo e l'accesso agli atti da parte degli interessati;
 - che ai sensi dell'art. 22 della Legge n. 241/90 e s.m.i., le richieste di informazioni relative al procedimento amministrativo e l'accesso agli atti, possono essere indirizzate esclusivamente attraverso la consultazione del Sistema Informativo Agricolo Nazionale (SIAN), secondo le seguenti modalità:
 - per i beneficiari in qualità di utenti qualificati del portale SIAN, è possibile l'accesso diretto alla consultazione (le modalità di accesso per gli utenti qualificati sono disponibili sul sito AGEA www.agea.gov.it);
 - per i beneficiari che hanno conferito mandato di rappresentanza ad un Centro di assistenza Agricola (CAA), la consultazione è possibile attraverso le informazioni messe a disposizione del CAA stesso da parte di AGEA sul SIAN.
 - che l'Organismo pagatore Agea non dà corso alle richieste di informazioni relative al procedimento amministrativo e all'accesso agli atti, presentate dagli interessati, in modalità diverse rispetto a quelle sopra descritte.
 - dell' obbligo di tenere sempre attivo ed aggiornato il proprio indirizzo PEC;
 - dell' obbligo di prendere visione delle comunicazioni a lui indirizzate tramite consultazione del fascicolo aziendale nel SIAN, nel caso in cui l'indirizzo PEC non venga indicato o risulti non valido e che tale consultazione ha valore di notifica.
 - che qualora possieda un indirizzo di posta elettronica certificata, tutte le comunicazioni avverranno ai sensi dell'art. 6 del D.lgs. n. 82/2005 e s.m.i.;
 - che l'Organismo pagatore AGEA invia le proprie comunicazioni all'indirizzo di Posta Elettronica Certificata (PEC) riportata nel Fascicolo Aziendale e che la PEC equivale alla notificazione per mezzo della posta ed ha valore di notifica;
 - che l'accesso a taluni bandi può richiedere obbligatoriamente la presenza di un indirizzo PEC attivo, anche nei casi di esenzione dall'obbligo della PEC.

Dichiara:

☒ di voler ricevere tutte le comunicazioni al proprio indirizzo di posta elettronica certificata, inserito nel fascicolo aziendale.

☐ di essere esente dall'obbligo della PEC e, conseguentemente, di voler ricevere le predette comunicazioni esclusivamente tramite consultazione del SIAN;

Prende atto:

• che l'Organismo pagatore AGEA, responsabile del procedimento amministrativo sulla presente domanda di pagamento, comunica tramite il sito www.sian.it, nel registro rivolto al pubblico dei processi automatizzati - sezione Servizi-online, lo stato della pratica, adottando le misure idonee a consentirne la consultazione a distanza (ai sensi dell'art. 3 bis della Legge n. 241/90 - uso della telematica- e dell'art. 34 della Legge n. 69/2009 -servizi informatici- per le relazioni fra pubbliche amministrazioni e utenti).

Firma del produttore o di un suo rappresentante

**DICHIARAZIONE SOSTITUTIVA DELL'ATTO DI NOTORIETA',
(Art. 47 D.P.R. 28 dicembre 2000, n. 445)**


Il sottoscritto CAPONI SILVIO nato a NORCIA in data 11/04/1969 e residente in NORCIA (PG) in Loc. Case Sparse, Codice Fiscale CPNSLV69D11F935B, consapevole delle sanzioni penali, nel caso di dichiarazioni non veritiere, di formazione o uso di atti falsi, richiamate dall'art. 76 del D.P.R. 445 del 28 dicembre 2000 e che incorrerà nella perdita dei benefici cui la presente è collegata

DICHIARO

- che i terreni individuati per lo spargimento degli effluenti zootecnici sono riportati nel capitolo 10 (tabella 9) della comunicazione di utilizzazione degli effluenti zootecnici da presentare al comune di Norcia, di cui questa dichiarazione è parte integrante;
- che i terreni di cui sopra corrispondono per le loro caratteristiche a quanto stabilito dalla D.G.R. n. 86 del 10 febbraio 2021, in particolare si è tenuto conto delle caratteristiche idrogeologiche e geomorfologiche del sito, delle caratteristiche pedologiche e condizioni del suolo, del tipo di effluente, delle colture praticate e della loro fase vegetativa.
- che i terreni oggetto di utilizzazione sono detenuti in parte con titolo di affitto, regolarmente registrato, in parte sono utilizzati in ragione dell'autorizzazione da parte della parte proprietaria, che si allega.

Norcia, lì 17/07/2023

Firma



La sottoscrizione non è soggetta ad autenticazione qualora sia apposta in presenza del dipendente addetto al ricevimento o nel caso in cui la dichiarazione sia presentata unitamente a copia fotostatica (non autenticata) di un documento di identità del sottoscrittore

**DICHIARAZIONE SOSTITUTIVA DELL'ATTO DI NOTORIETA',
(Art. 47 D.P.R. 28 dicembre 2000, n. 445)**

Il sottoscritto **CAPONI SILVIO** nato a NORCIA in data 11/04/1969 e residente in NORCIA (PG) in Loc. Case Sparse, Codice Fiscale CPNSLV69D11F935B,
consapevole delle sanzioni penali, nel caso di dichiarazioni non veritiere, di formazione o uso di atti falsi, richiamate dall'art. 76 del D.P.R. 445 del 28 dicembre 2000 e che incorrerà nella perdita dei benefici cui la presente è collegata

DICHIARA

che i proprietari dei terreni elencati nella tabella 1 autorizzano nelle superfici agricole indicate la distribuzione dei reflui zootecnici.

Tabella 1 – Terreni utilizzati mediante dichiarazione di disponibilità.

COMUNE	FOGLIO	PART.	SUP. CAT.	Superficie di Utilizzazione	TITOLO D'USO
Norcia	25	14	0,7420	0,7420	Dichiarazione di disponibilità
Norcia	25	22	0,2420	0,2420	Dichiarazione di disponibilità
Norcia	25	25	0,5880	0,5880	Dichiarazione di disponibilità
Norcia	35	11	1,2100	1,2100	Dichiarazione di disponibilità
Norcia	35	17	0,4400	0,4400	Dichiarazione di disponibilità
Norcia	35	18	0,5980	0,5980	Dichiarazione di disponibilità
Norcia	35	20	0,4880	0,4880	Dichiarazione di disponibilità
Norcia	35	22	0,7700	0,7700	Dichiarazione di disponibilità
Norcia	35	26	1,1462	1,1462	Dichiarazione di disponibilità
Norcia	35	33	0,3410	0,3410	Dichiarazione di disponibilità
Norcia	35	36	0,3770	0,3770	Dichiarazione di disponibilità
Norcia	35	52	0,7512	0,7512	Dichiarazione di disponibilità
Norcia	35	54	0,2639	0,2639	Dichiarazione di disponibilità
Norcia	35	57	0,4600	0,4600	Dichiarazione di disponibilità
Norcia	35	63	0,9345	0,9345	Dichiarazione di disponibilità
Norcia	35	71	0,6781	0,6781	Dichiarazione di disponibilità
Norcia	35	72	0,7690	0,7690	Dichiarazione di disponibilità
Norcia	35	76	0,4940	0,4940	Dichiarazione di disponibilità
Norcia	35	90	1,0193	1,0193	Dichiarazione di disponibilità
Norcia	35	97	0,7167	0,7167	Dichiarazione di disponibilità
Norcia	35	100	0,5294	0,5294	Dichiarazione di disponibilità

Norcia	35	289	0,1480	0,1480	Dichiarazione di disponibilità
Norcia	35	291	0,1670	0,1670	Dichiarazione di disponibilità
Norcia	35	292	0,3000	0,3000	Dichiarazione di disponibilità
Norcia	35	509	0,2165	0,2165	Dichiarazione di disponibilità
Norcia	46	3	0,4160	0,4160	Dichiarazione di disponibilità
Norcia	46	5	0,8208	0,8208	Dichiarazione di disponibilità
Norcia	47	13	0,7484	0,7484	Dichiarazione di disponibilità
Norcia	48	35	0,5000	0,5000	Dichiarazione di disponibilità
Norcia	48	38	0,3885	0,3000	Dichiarazione di disponibilità
Norcia	48	302	0,3870	0,3870	Dichiarazione di disponibilità
Norcia	48	311	0,8540	0,8540	Dichiarazione di disponibilità
Norcia	48	322	0,7067	0,7067	Dichiarazione di disponibilità
Norcia	48	329	0,7168	0,7168	Dichiarazione di disponibilità
Norcia	48	342	0,3610	0,3610	Dichiarazione di disponibilità
Norcia	48	343	0,6060	0,6060	Dichiarazione di disponibilità
Norcia	48	344	1,5838	1,5838	Dichiarazione di disponibilità
Norcia	48	345	0,7260	0,7260	Dichiarazione di disponibilità
Norcia	48	346	0,7400	0,7400	Dichiarazione di disponibilità
Norcia	48	347	0,5070	0,5070	Dichiarazione di disponibilità
Norcia	48	360	0,7790	0,7790	Dichiarazione di disponibilità
Norcia	48	368	0,6140	0,6140	Dichiarazione di disponibilità
Norcia	48	380	0,4280	0,4280	Dichiarazione di disponibilità
Norcia	48	381	0,6090	0,6090	Dichiarazione di disponibilità
Norcia	48	410	0,4300	0,4300	Dichiarazione di disponibilità
Norcia	48	929	0,3975	0,3975	Dichiarazione di disponibilità
Norcia	48	935	1,0000	1,0000	Dichiarazione di disponibilità
Norcia	67	355	12,5091	12,5091	Dichiarazione di disponibilità
Norcia	67	357	3,0044	3,0044	Dichiarazione di disponibilità
Norcia	74	4 p	0,3460	0,3460	Dichiarazione di disponibilità
Norcia	74	13	0,5510	0,5510	Dichiarazione di disponibilità
Norcia	74	16	0,6649	0,6649	Dichiarazione di disponibilità
Norcia	74	18	0,6465	0,6465	Dichiarazione di disponibilità
Norcia	74	20	0,5980	0,5980	Dichiarazione di disponibilità
Norcia	74	22	0,4300	0,4300	Dichiarazione di disponibilità
Norcia	74	23	0,8728	0,8728	Dichiarazione di disponibilità
Norcia	74	25	0,6620	0,6620	Dichiarazione di disponibilità
Norcia	74	28	0,6510	0,6510	Dichiarazione di disponibilità
Norcia	74	32	0,4735	0,4735	Dichiarazione di disponibilità
Norcia	74	36	0,6790	0,6790	Dichiarazione di disponibilità
Norcia	74	38	0,4960	0,4960	Dichiarazione di disponibilità
Norcia	74	39	0,6270	0,6270	Dichiarazione di disponibilità
Norcia	74	41	0,0819	0,0819	Dichiarazione di disponibilità
Norcia	74	43	0,7610	0,7610	Dichiarazione di disponibilità

Norcia	74	45	0,9739	0,9739	Dichiarazione di disponibilità
Norcia	74	51	0,3638	0,3638	Dichiarazione di disponibilità
Norcia	74	64	0,3500	0,3500	Dichiarazione di disponibilità
Norcia	74	76	0,7040	0,7040	Dichiarazione di disponibilità
Norcia	74	85	0,0425	0,0425	Dichiarazione di disponibilità
Norcia	74	86	1,1060	1,1060	Dichiarazione di disponibilità
Norcia	74	90	0,5620	0,5620	Dichiarazione di disponibilità
Norcia	74	102	0,4600	0,4600	Dichiarazione di disponibilità
Norcia	74	110	0,4390	0,4390	Dichiarazione di disponibilità
Norcia	74	114	0,6784	0,6784	Dichiarazione di disponibilità
Norcia	74	119 p	0,3270	0,3270	Dichiarazione di disponibilità
Norcia	76	2	0,7780	0,7780	Dichiarazione di disponibilità
Norcia	76	4	0,4687	0,4687	Dichiarazione di disponibilità
Norcia	76	5	0,7256	0,7256	Dichiarazione di disponibilità
Norcia	76	19	0,9530	0,9530	Dichiarazione di disponibilità
Norcia	76	22	0,2378	0,2378	Dichiarazione di disponibilità
Norcia	76	23	0,2557	0,2557	Dichiarazione di disponibilità
Norcia	76	30	1,0160	1,0160	Dichiarazione di disponibilità
Norcia	76	38	0,5300	0,5300	Dichiarazione di disponibilità
Norcia	76	43	0,0310	0,0310	Dichiarazione di disponibilità
Norcia	76	44	0,0350	0,0350	Dichiarazione di disponibilità
Norcia	76	119	0,2590	0,2590	Dichiarazione di disponibilità
Norcia	90	11	1,9090	1,4382	Dichiarazione di disponibilità
Norcia	90	91	0,1920	0,1794	Dichiarazione di disponibilità
Norcia	91	740	0,1275	0,1243	Dichiarazione di disponibilità
Norcia	91	859	0,0605	0,0419	Dichiarazione di disponibilità
Norcia	91	861	0,4414	0,4414	Dichiarazione di disponibilità
Norcia	91	866	1,1490	1,0941	Dichiarazione di disponibilità
Norcia	91	868	5,5263	5,4217	Dichiarazione di disponibilità
Norcia	91	874	0,2200	0,1469	Dichiarazione di disponibilità
Norcia	91	886	3,5091	3,3529	Dichiarazione di disponibilità
Norcia	92	10	1,9300	1,9300	Dichiarazione di disponibilità
Norcia	119	191	0,5100	0,5100	Dichiarazione di disponibilità
Norcia	119	192	0,2100	0,2100	Dichiarazione di disponibilità
Norcia	166	74	0,1840	0,1821	Dichiarazione di disponibilità
Norcia	167	147	1,9650	1,7391	Dichiarazione di disponibilità
Norcia	167	197	0,4650	0,4650	Dichiarazione di disponibilità
Norcia	191	170	0,1490	0,1486	Dichiarazione di disponibilità
Norcia	191	187	0,1240	0,1088	Dichiarazione di disponibilità
Norcia	192	45	1,1650	1,1650	Dichiarazione di disponibilità
Norcia	192	404	0,1430	0,1077	Dichiarazione di disponibilità
Norcia	194	254	0,2930	0,2849	Dichiarazione di disponibilità
Norcia	194	349	0,0760	0,0633	Dichiarazione di disponibilità

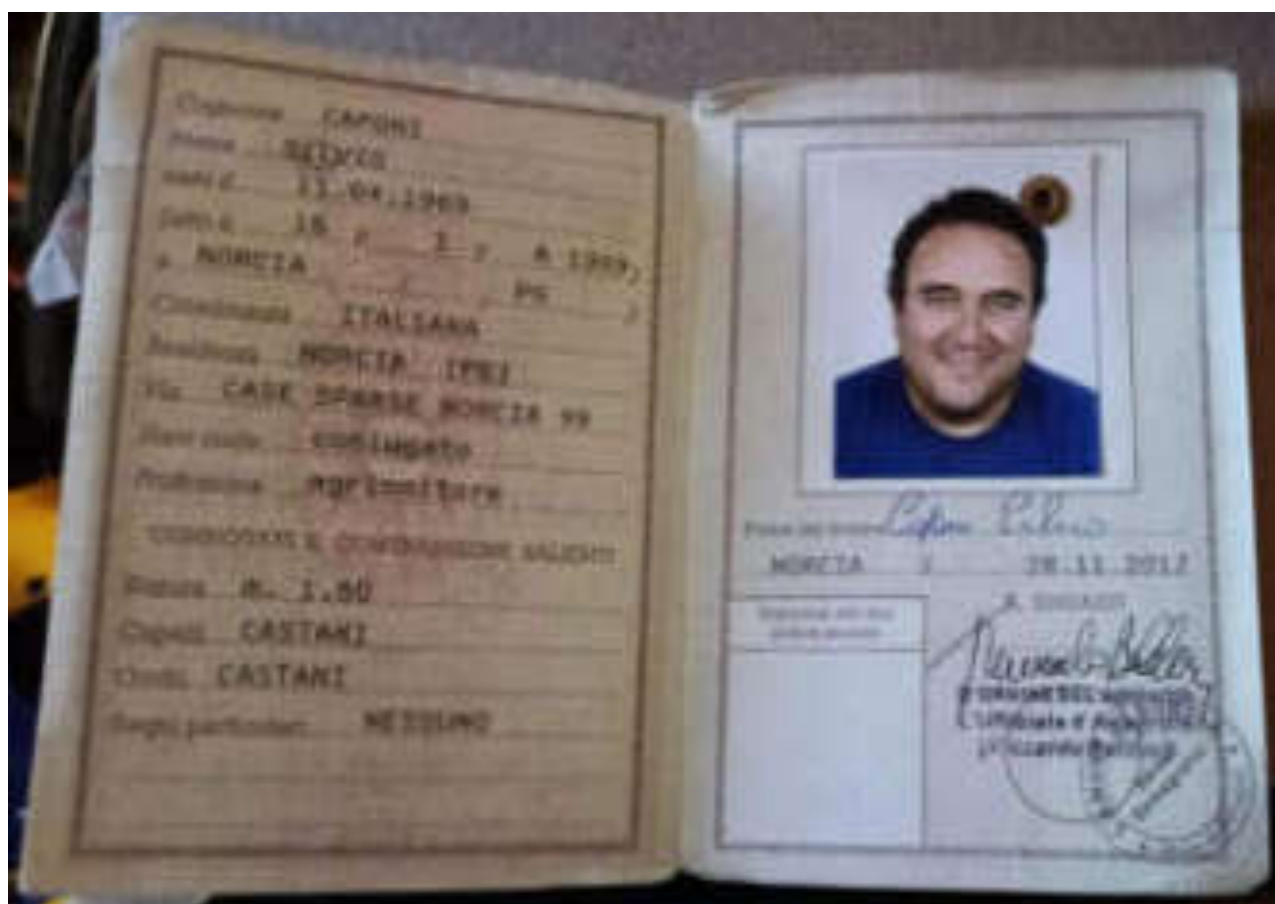
Norcia	201	332	0,1560	0,1462	Dichiarazione di disponibilità
TOTALE			84,5646	83,2728	

Norcia, lì 17/07/2023

Firma



La sottoscrizione non è soggetta ad autenticazione qualora sia apposta in presenza del dipendente addetto al ricevimento o nel caso in cui la dichiarazione sia presentata unitamente a copia fotostatica (non autenticata) di un documento di identità del sottoscrittore



REGIONE UMBRIA

COMUNE DI NORCIA

RELAZIONE DI FERTIRRIGAZIONE

ai sensi delle seguenti normative:

DGR 1492/2006 e 2052/2005 - LR 8/19 - DGR 501/19- DGR 959/21 -
DGR 856/21- D.lgs. 152/2006-D.G.R. n. 86 del 10 febbraio 2021

COMMITTENTE: AZIENDA AGRARIA CAPONI SILVIO

TITOLO	TAVOLA
<ul style="list-style-type: none">• Cartografia	2

Il titolare della comunicazione



Il Tecnico

Dottore Agronomo
Emiliano Di Porzio








Luglio 2023

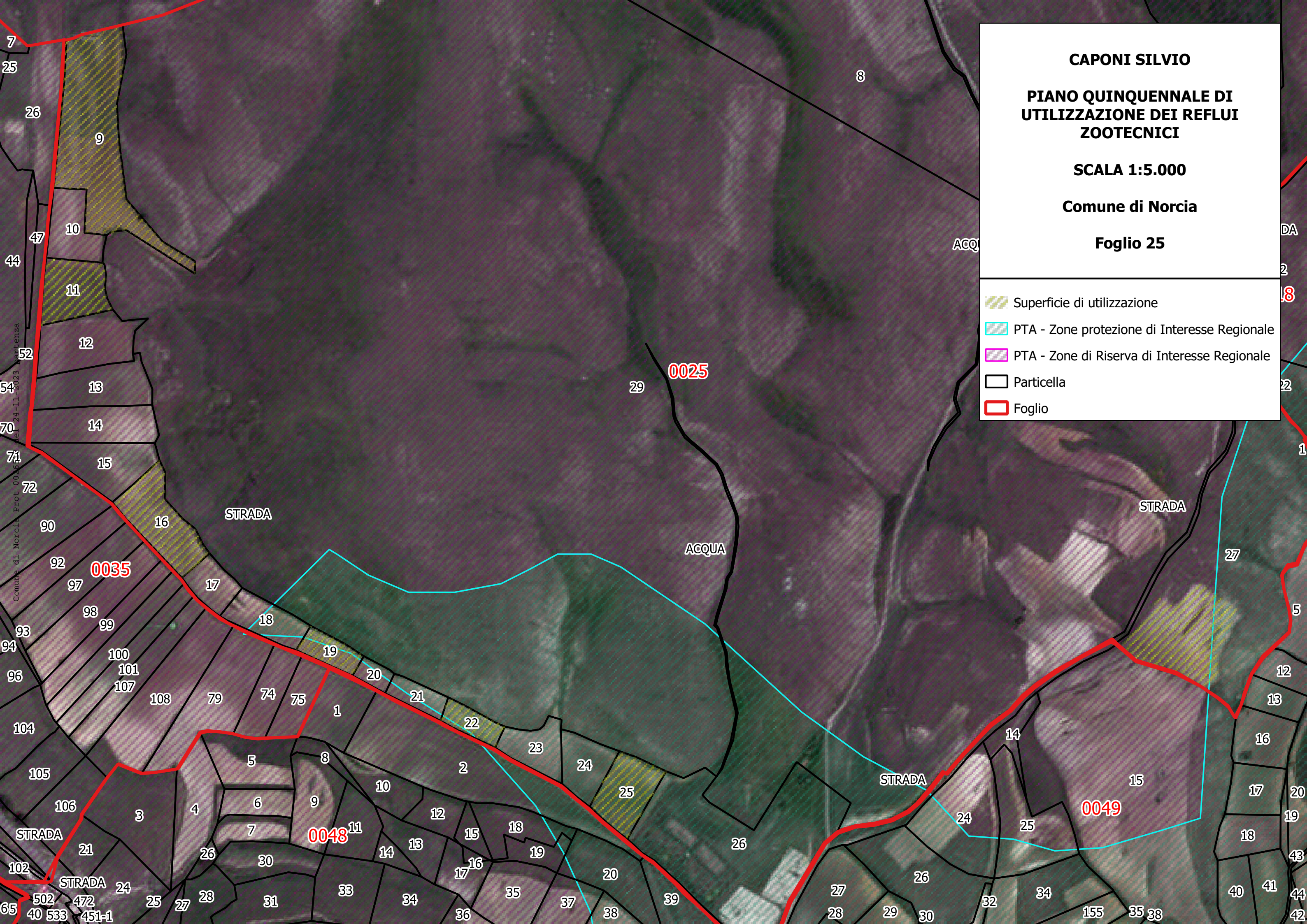
CAPONI SILVIO
**PIANO QUINQUENNALE DI
UTILIZZAZIONE DEI REFLUI
ZOOTECNICI**

SCALA 1:5.000

Comune di Norcia

Foglio 25

-  Superficie di utilizzazione
-  PTA - Zone protezione di Interesse Regionale
-  PTA - Zone di Riserva di Interesse Regionale
-  Particella
-  Foglio








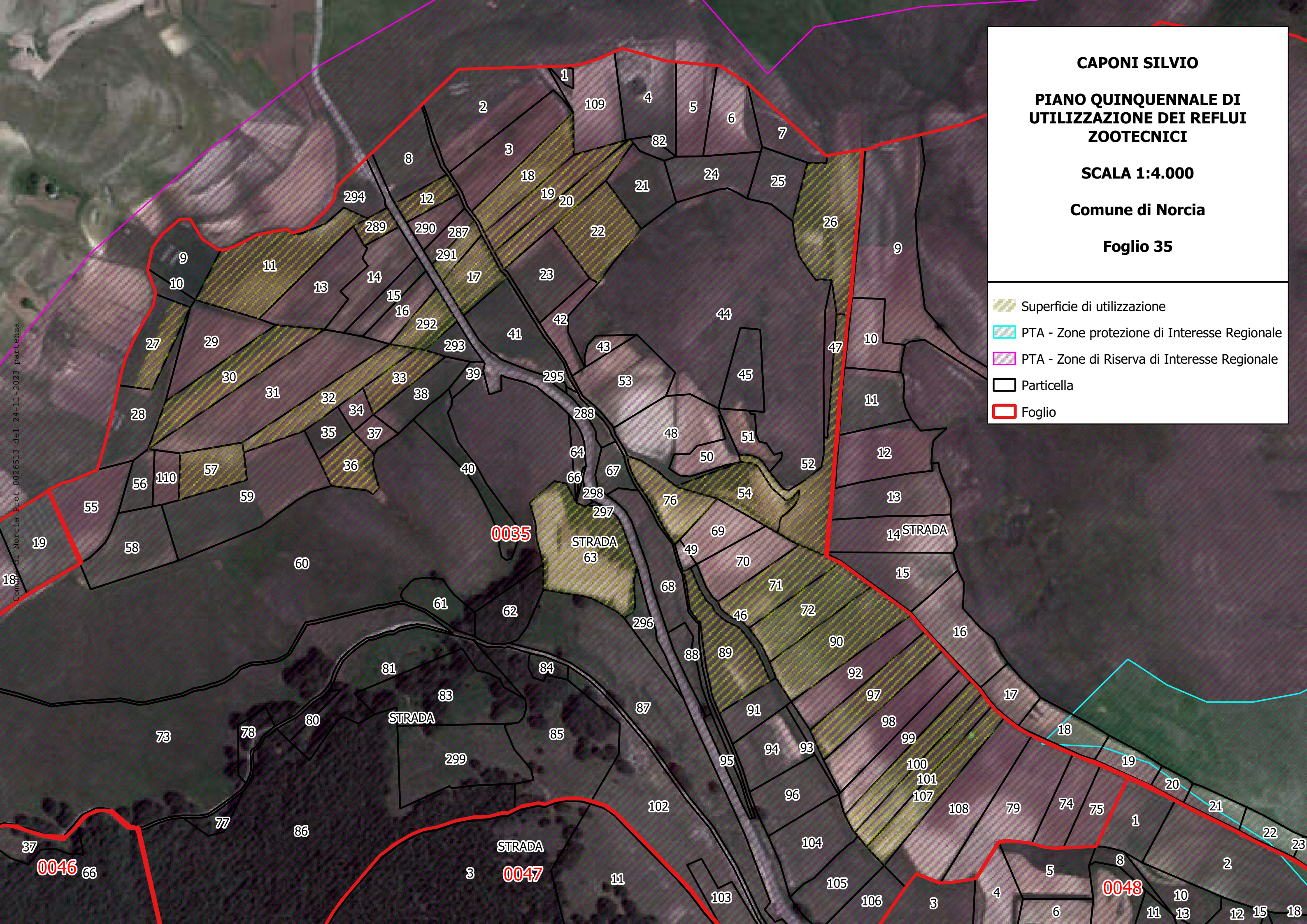
CAPONI SILVIO
PIANO QUINQUENNALE DI
UTILIZZAZIONE DEI REFLUI
ZOOTECNICI

SCALA 1:4.000

Comune di Norcia

Foglio 35

-  Superficie di utilizzazione
-  PTA - Zone protezione di Interesse Regionale
-  PTA - Zone di Riserva di Interesse Regionale
-  Particella
-  Foglio



Comune di Norcia Prot. 0026513 del 24-11-2023 partenza

0035

0046

0047

0048






CAPONI SILVIO

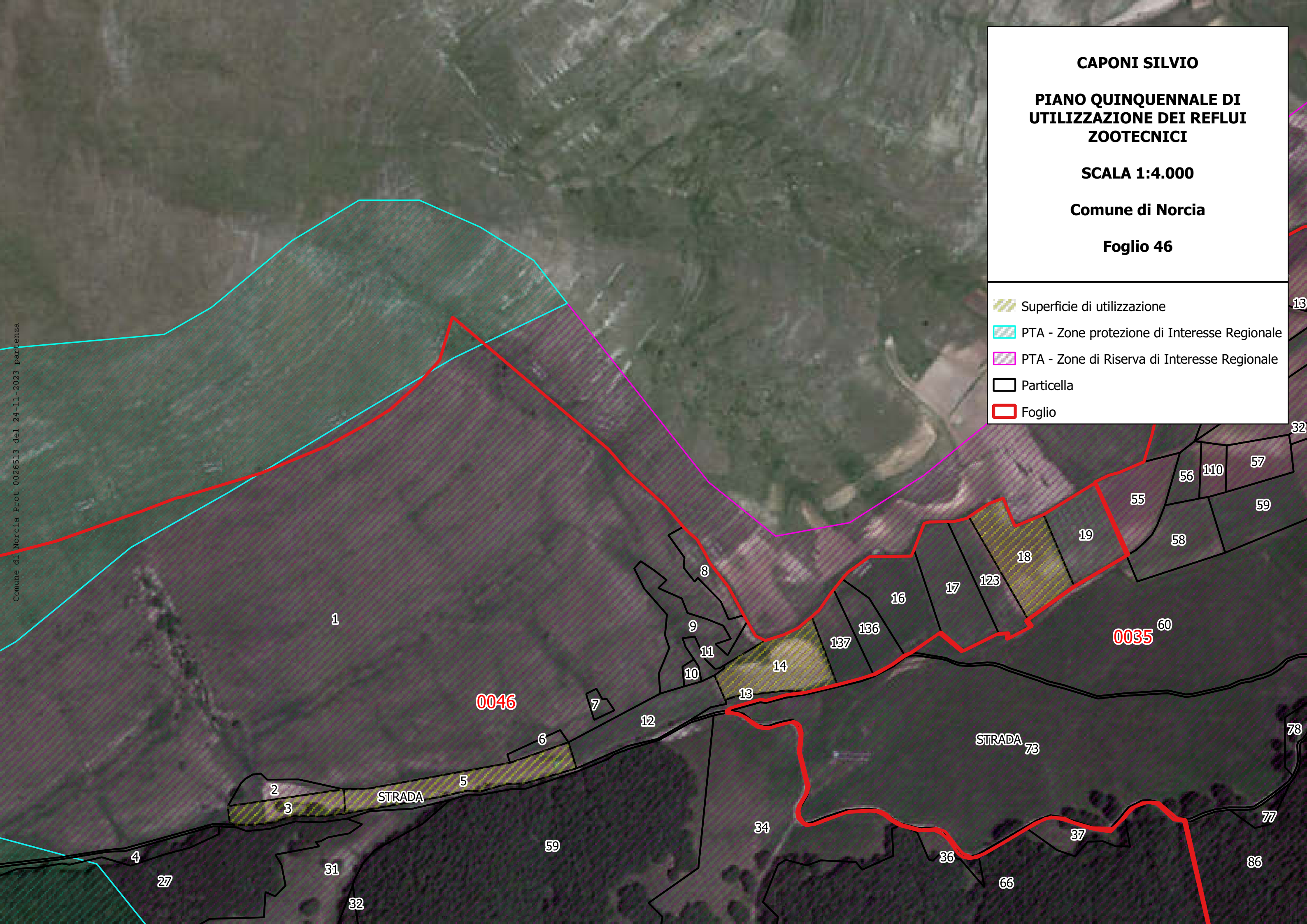
**PIANO QUINQUENNALE DI
UTILIZZAZIONE DEI REFLUI
ZOOTECNICI**

SCALA 1:4.000

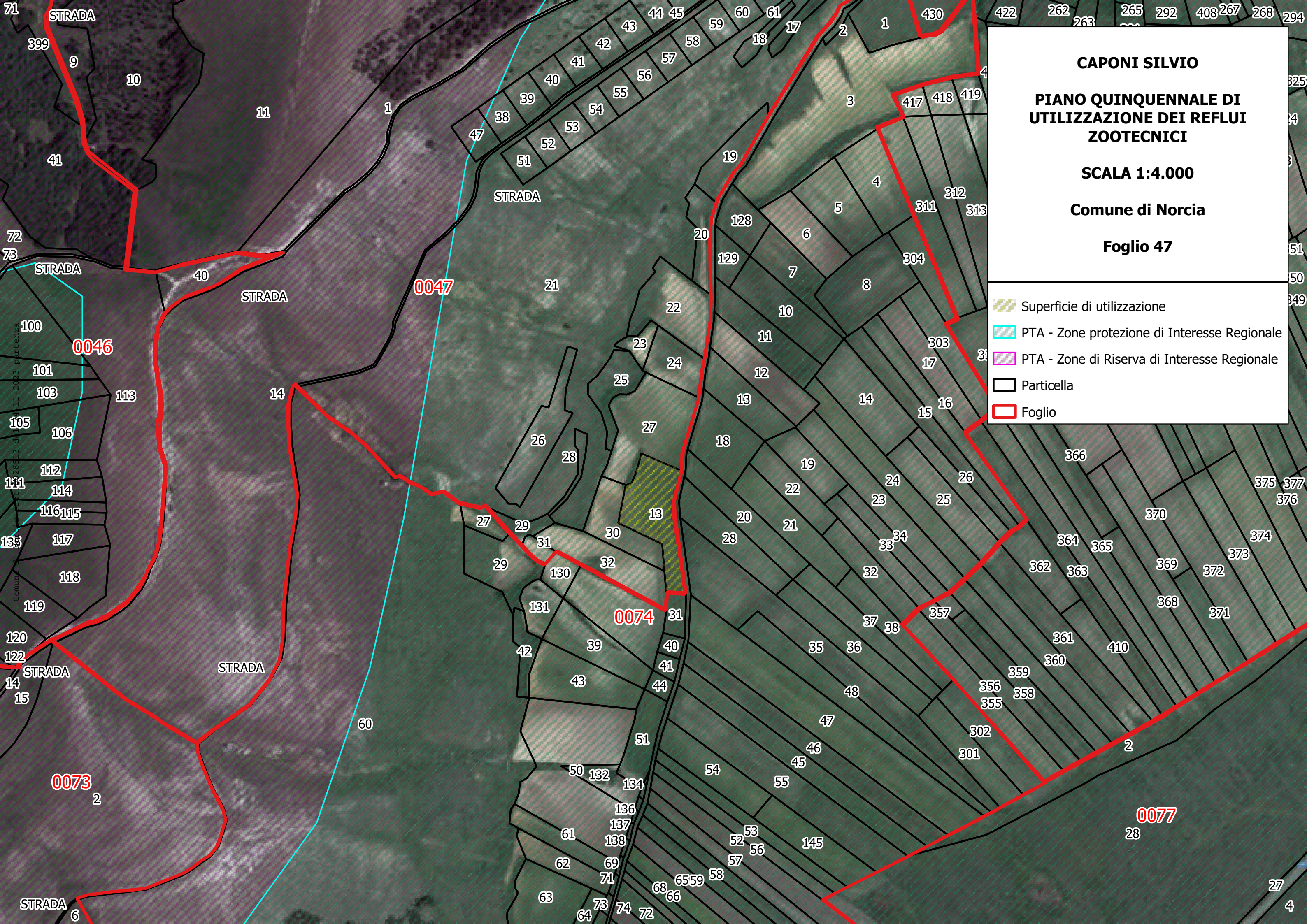
Comune di Norcia

Foglio 46

-  Superficie di utilizzazione
-  PTA - Zone protezione di Interesse Regionale
-  PTA - Zone di Riserva di Interesse Regionale
-  Particella
-  Foglio



Comune di Norcia Prot 0026513 del 24-11-2023 partenza








CAPONI SILVIO

**PIANO QUINQUENNALE DI
UTILIZZAZIONE DEI REFLUI
ZOOTECNICI**

SCALA 1:4.000

Comune di Norcia

Foglio 47

-  Superficie di utilizzazione
-  PTA - Zone protezione di Interesse Regionale
-  PTA - Zone di Riserva di Interesse Regionale
-  Particella
-  Foglio

CAPONI SILVIO

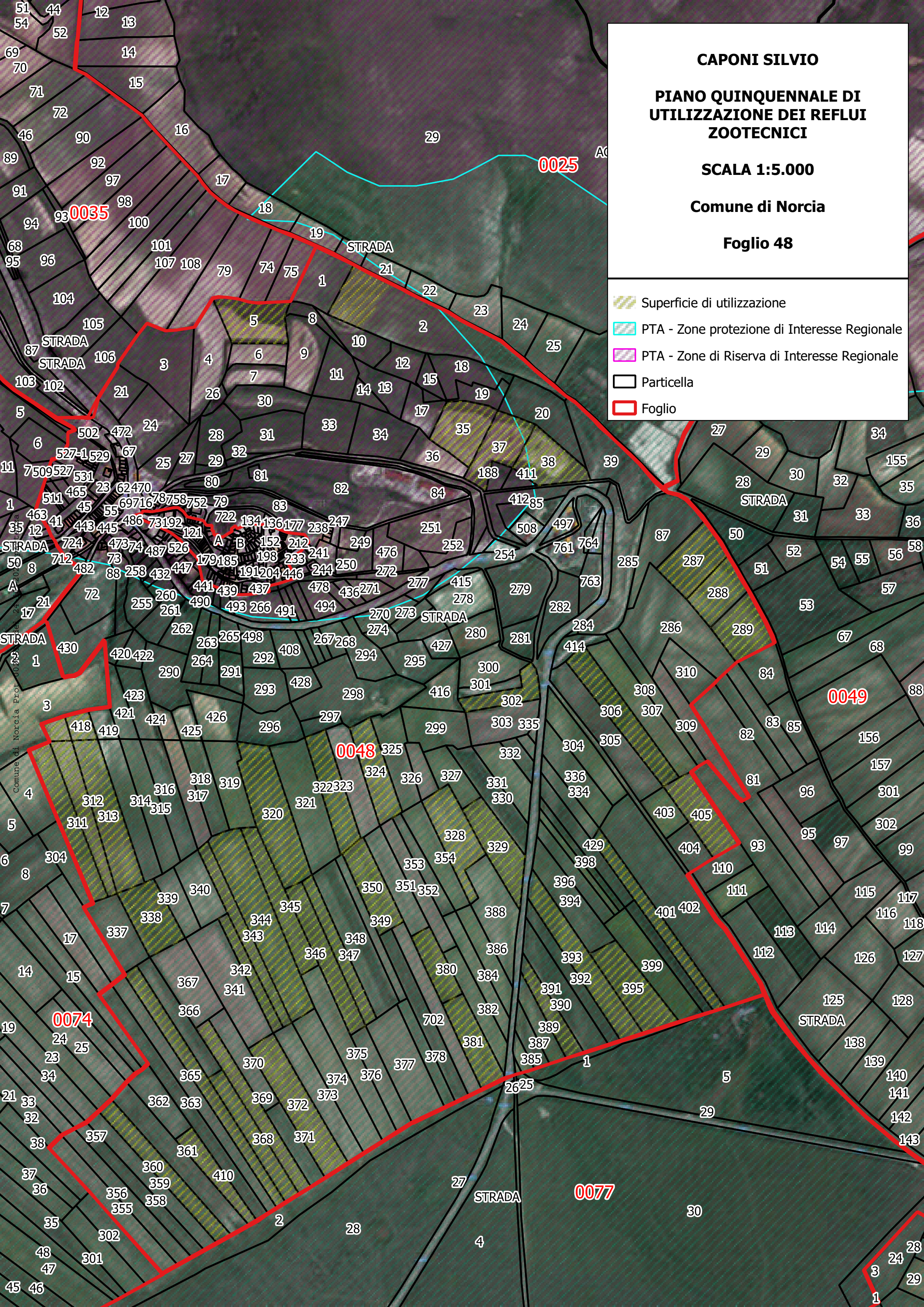
PIANO QUINQUENNALE DI
UTILIZZAZIONE DEI REFLUI
ZOOTECNICI

SCALA 1:5.000

Comune di Norcia






Foglio 48

- Superficie di utilizzazione
- PTA - Zone protezione di Interesse Regionale
- PTA - Zone di Riserva di Interesse Regionale
- Particella
- Foglio

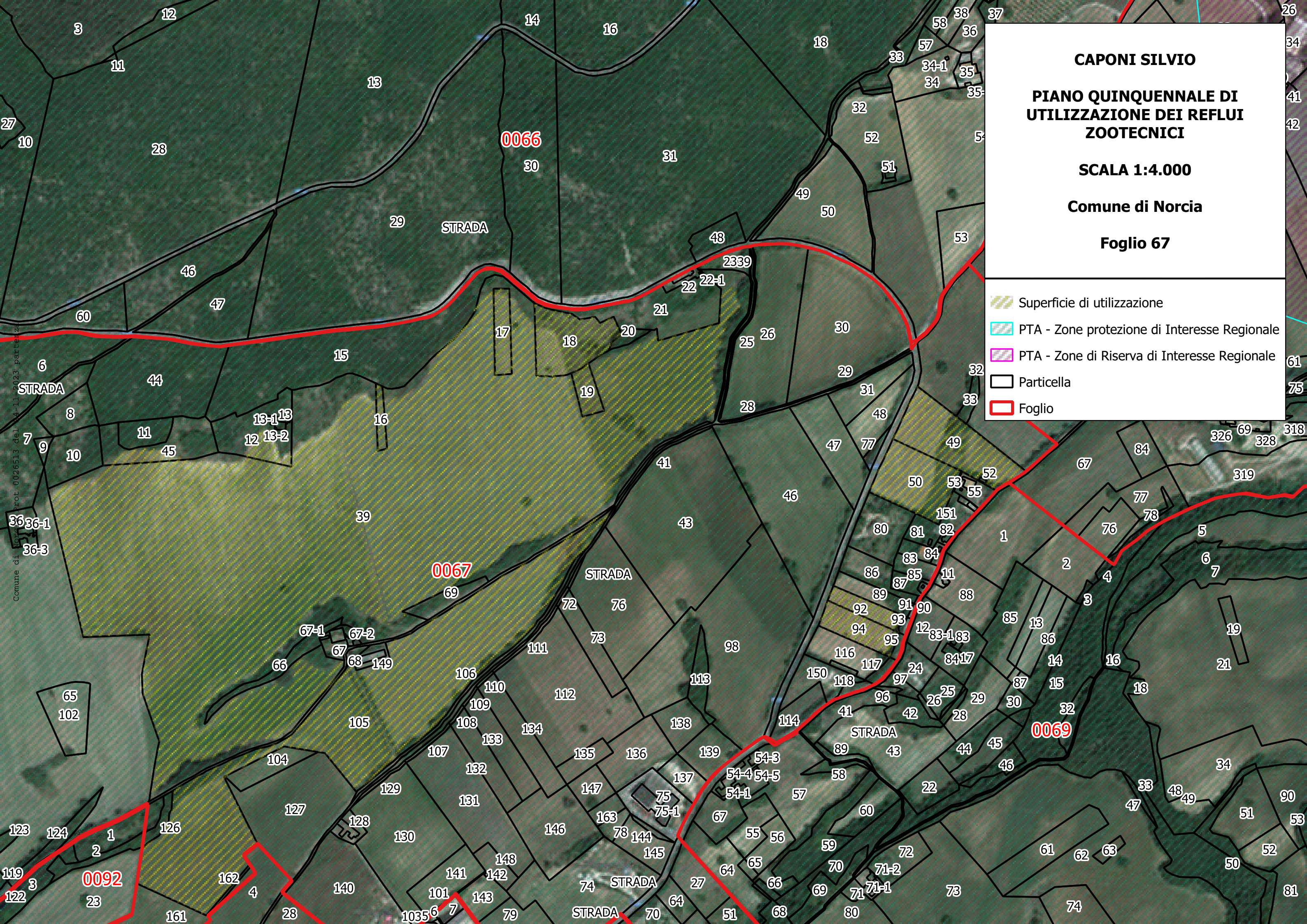


PIANO QUINQUENNALE DI UTILIZZAZIONE DEI REFLUI ZOOTECNICI

Comune di Norcia

-  Superficie di utilizzazione
-  PTA - Zone protezione di Interesse Regionale
-  PTA - Zone di Riserva di Interesse Regionale
-  Particella
-  Foglio





CAPONI SILVIO

**PIANO QUINQUENNALE DI
UTILIZZAZIONE DEI REFLUI
ZOOTECNICI**

SCALA 1:4.000

Comune di Norcia

Foglio 67

- Superficie di utilizzazione
- PTA - Zone protezione di Interesse Regionale
- PTA - Zone di Riserva di Interesse Regionale
- Particella
- Foglio

CAPONI SILVIO

PIANO QUINQUENNALE DI
UTILIZZAZIONE DEI REFLUI
ZOOTECNICI

SCALA 1:4.000

Comune di Norcia

Foglio 68

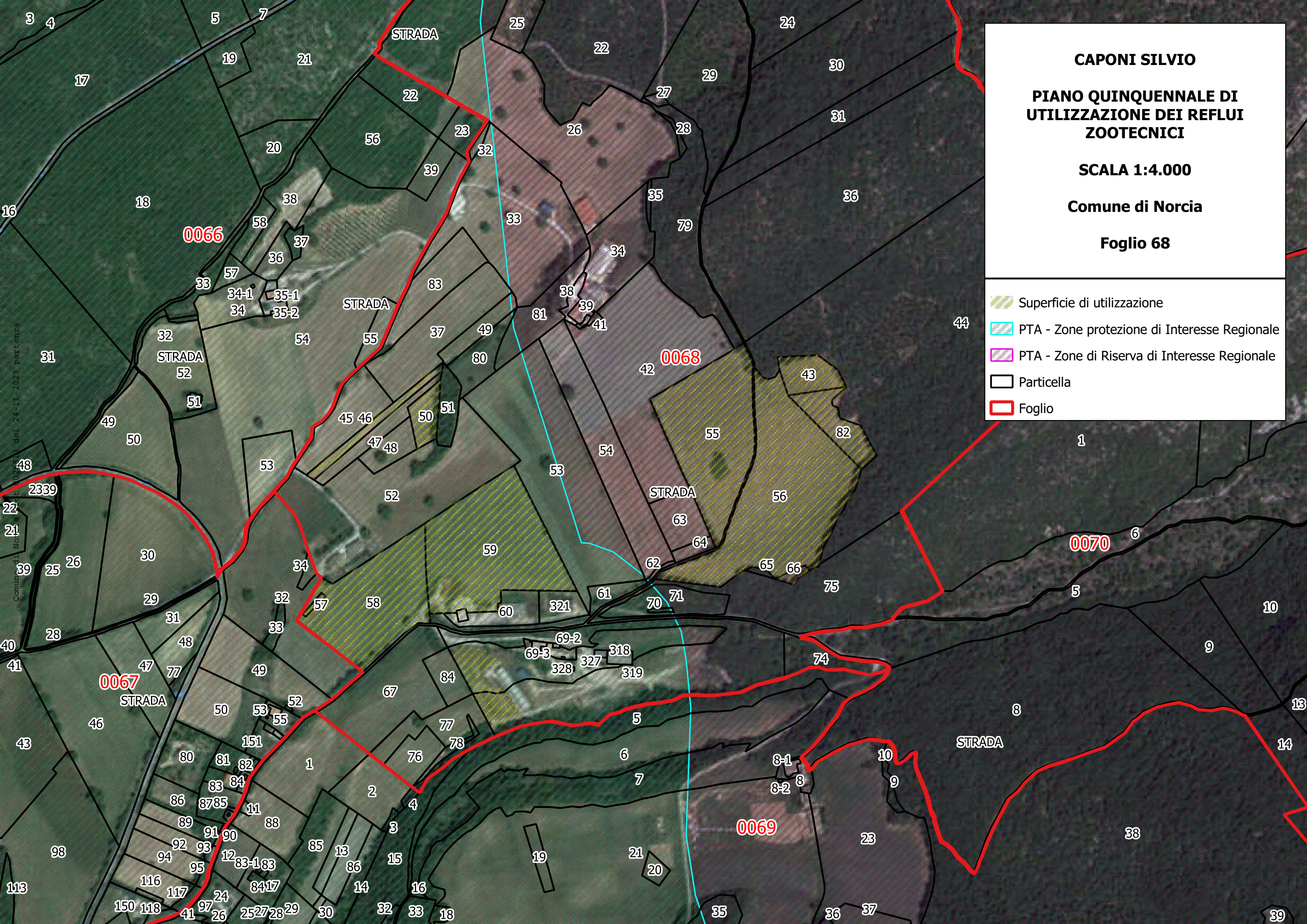
- Superficie di utilizzazione

PTA - Zone protezione di Interesse Regionale

PTA - Zone di Riserva di Interesse Regionale

Particella

Foglio



Comune di Norcia - Foglio 02/01/23 del 24-11-2023 partenza

CAPONI SILVIO

PIANO QUINQUENNALE DI
UTILIZZAZIONE DEI REFLUI
ZOOTECNICI

SCALA 1:4.000

Comune di Norcia

Foglio 74

Superficie di utilizzazione

PTA - Zone protezione di Interesse Regionale

PTA - Zone di Riserva di Interesse Regionale

Particella

Foglio



CAPONI SILVIO

PIANO QUINQUENNALE DI
UTILIZZAZIONE DEI REFLUI
ZOOTECNICI

SCALA 1:4.000

Comune di Norcia

Foglio 76

Superficie di utilizzazione

PTA - Zone protezione di Interesse Regionale

PTA - Zone di Riserva di Interesse Regionale

Particella

Foglio

STRADA

0047
14

0074

0076

0075

0077

0098

STRADA

STRADA

Comune di Norcia Prot. 0026513 del 24-11-2023 artenza

CAPONI SILVIO

PIANO QUINQUENNALE DI
UTILIZZAZIONE DEI REFLUI
ZOOTECNICI

SCALA 1:4.000

Comune di Norcia

Foglio 78

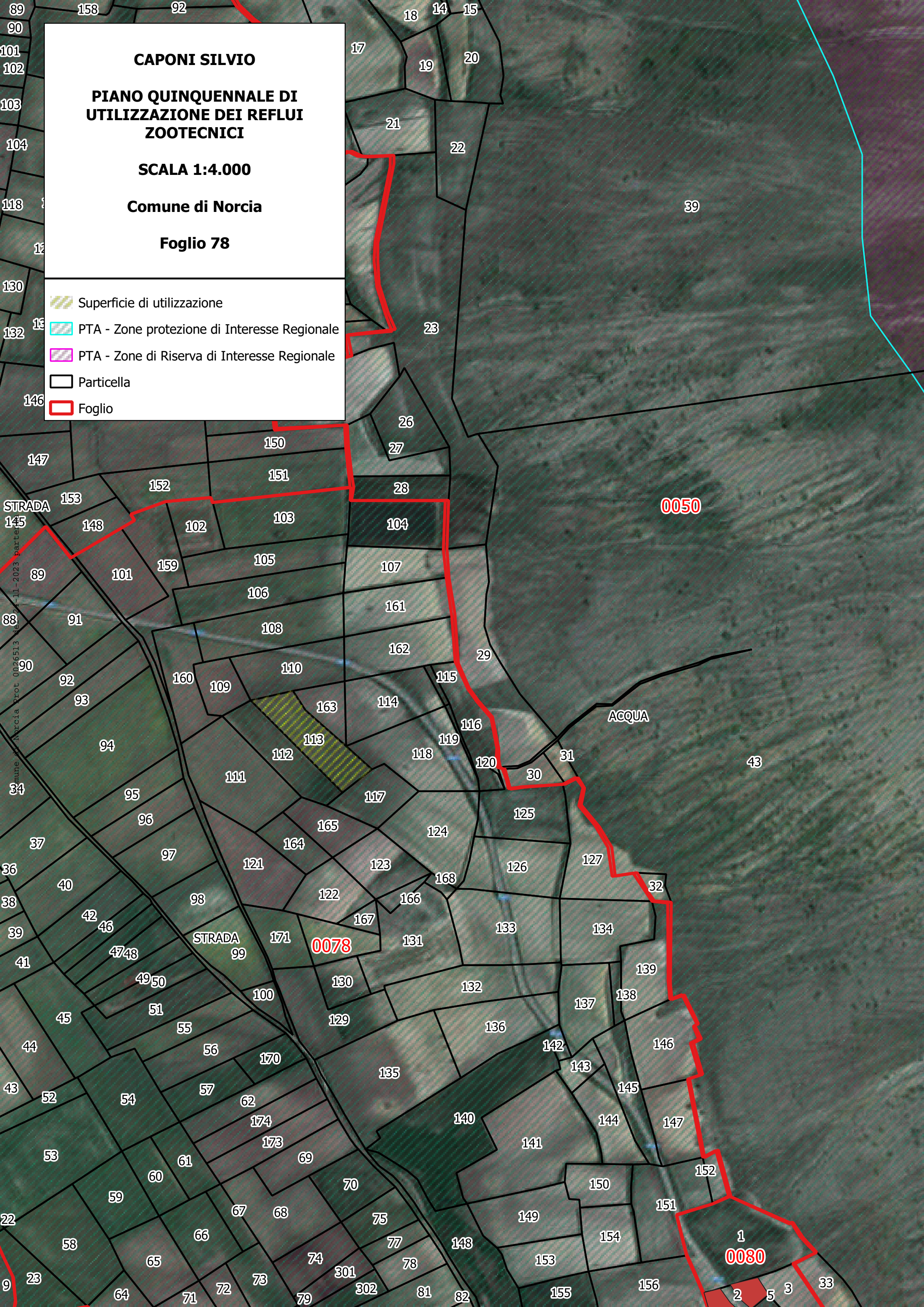
Superficie di utilizzazione

PTA - Zone protezione di Interesse Regionale

PTA - Zone di Riserva di Interesse Regionale

Particella

Foglio



Foglio 80

Foglio

STRADA

0079

STRADA

STRADA

ACQUA

ACQUA

CQUA

ACQUA

ACQUA

ACQ

ACQ

CQUA

CQUA

36

36

CAPONI SILVIO

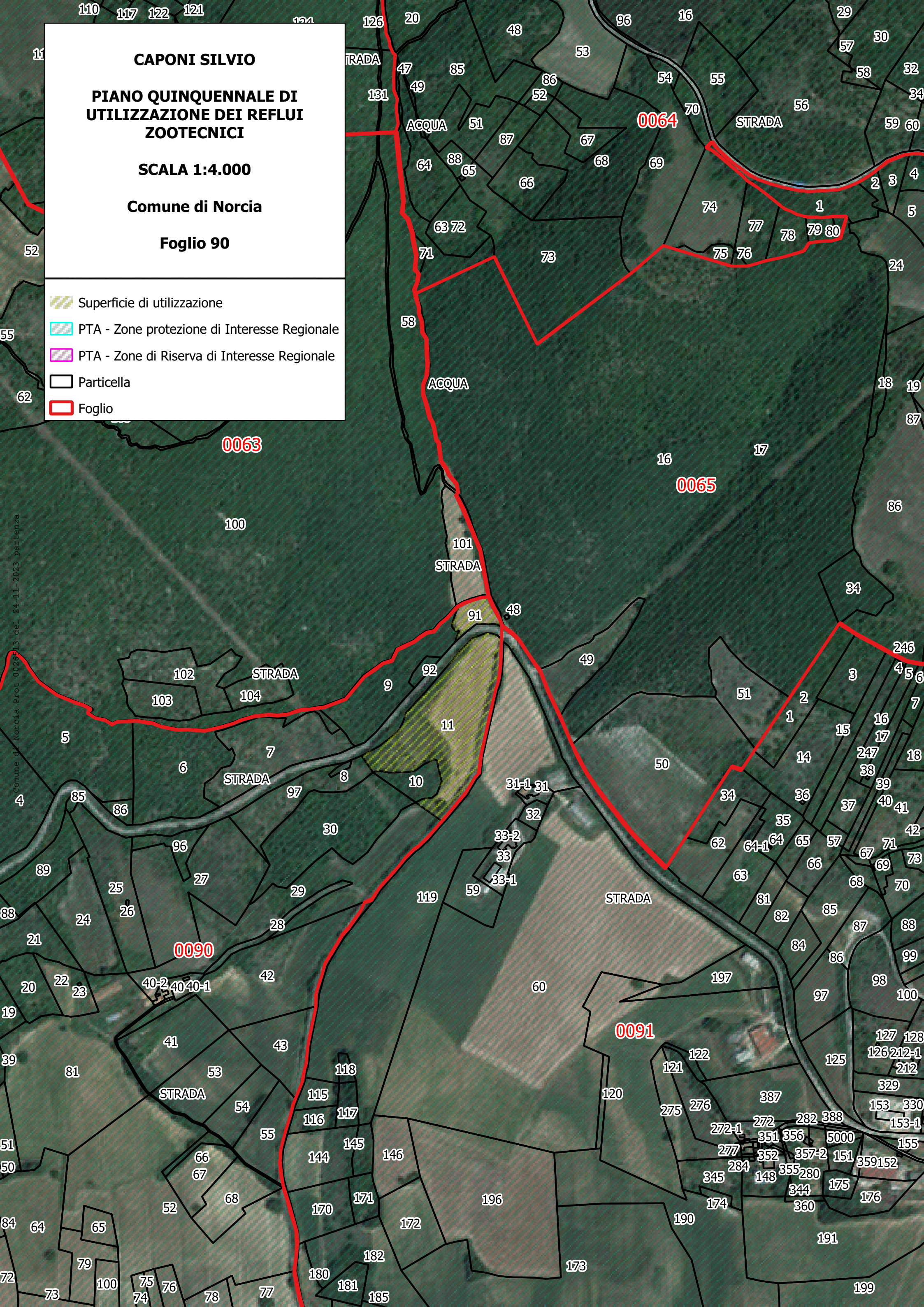
PIANO QUINQUENNALE DI
UTILIZZAZIONE DEI REFLUI
ZOOTECNICI

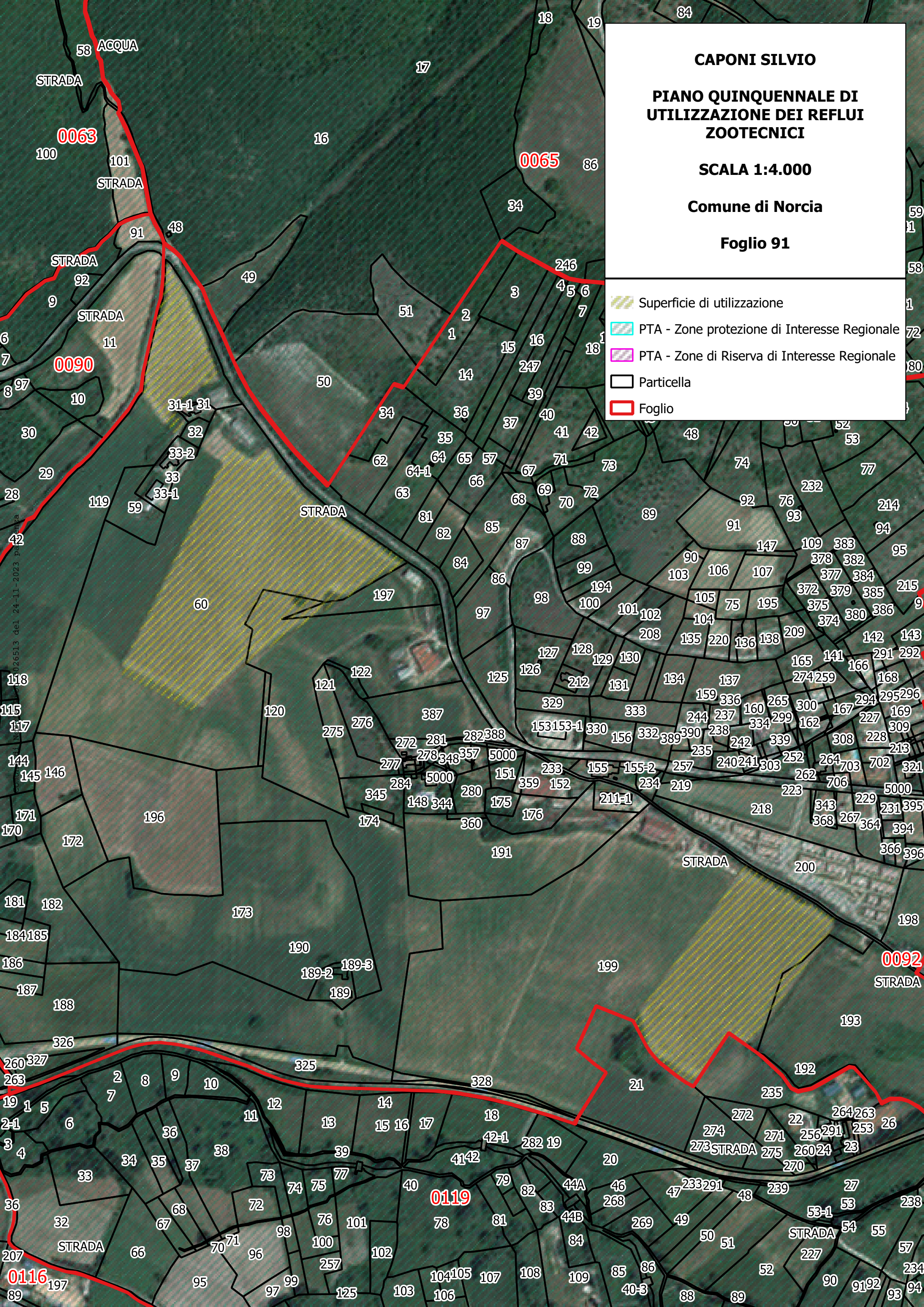
SCALA 1:4.000

Comune di Norcia

Foglio 90

- Superficie di utilizzazione
- PTA - Zone protezione di Interesse Regionale
- PTA - Zone di Riserva di Interesse Regionale
- Particella
- Foglio





CAPONI SILVIO

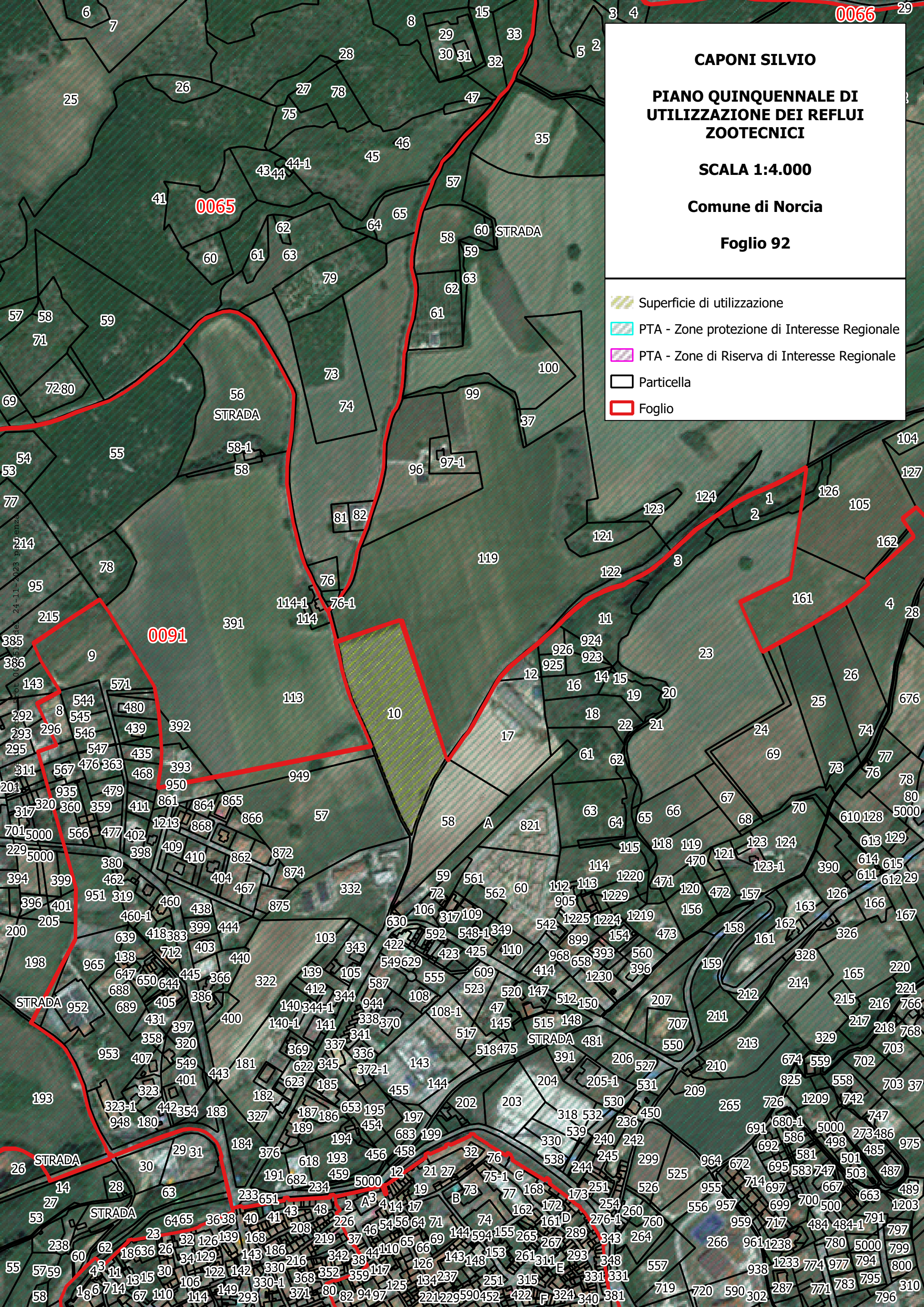
PIANO QUINQUENNALE DI
UTILIZZAZIONE DEI REFLUI
ZOOTECNICI

SCALA 1:4.000

Comune di Norcia

Foglio 91

- Superficie di utilizzazione
- PTA - Zone protezione di Interesse Regionale
- PTA - Zone di Riserva di Interesse Regionale
- Particella
- Foglio



CAPONI SILVIO

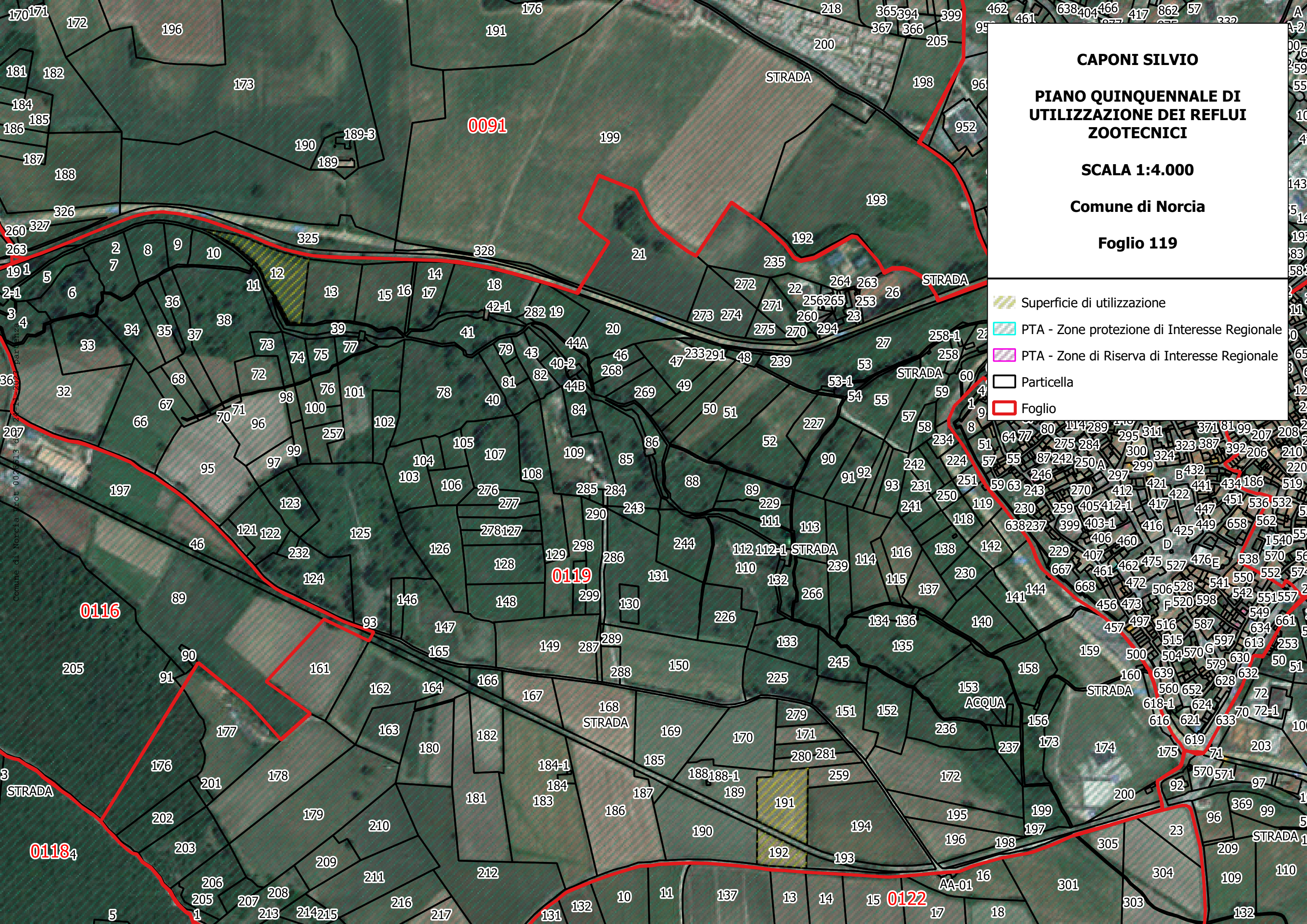
PIANO QUINQUENNALE DI
UTILIZZAZIONE DEI REFLUI
ZOOTECNICI

SCALA 1:4.000

Comune di Norcia

Foglio 92

- Superficie di utilizzazione
- PTA - Zone protezione di Interesse Regionale
- PTA - Zone di Riserva di Interesse Regionale
- Particella
- Foglio



CAPONI SILVIO

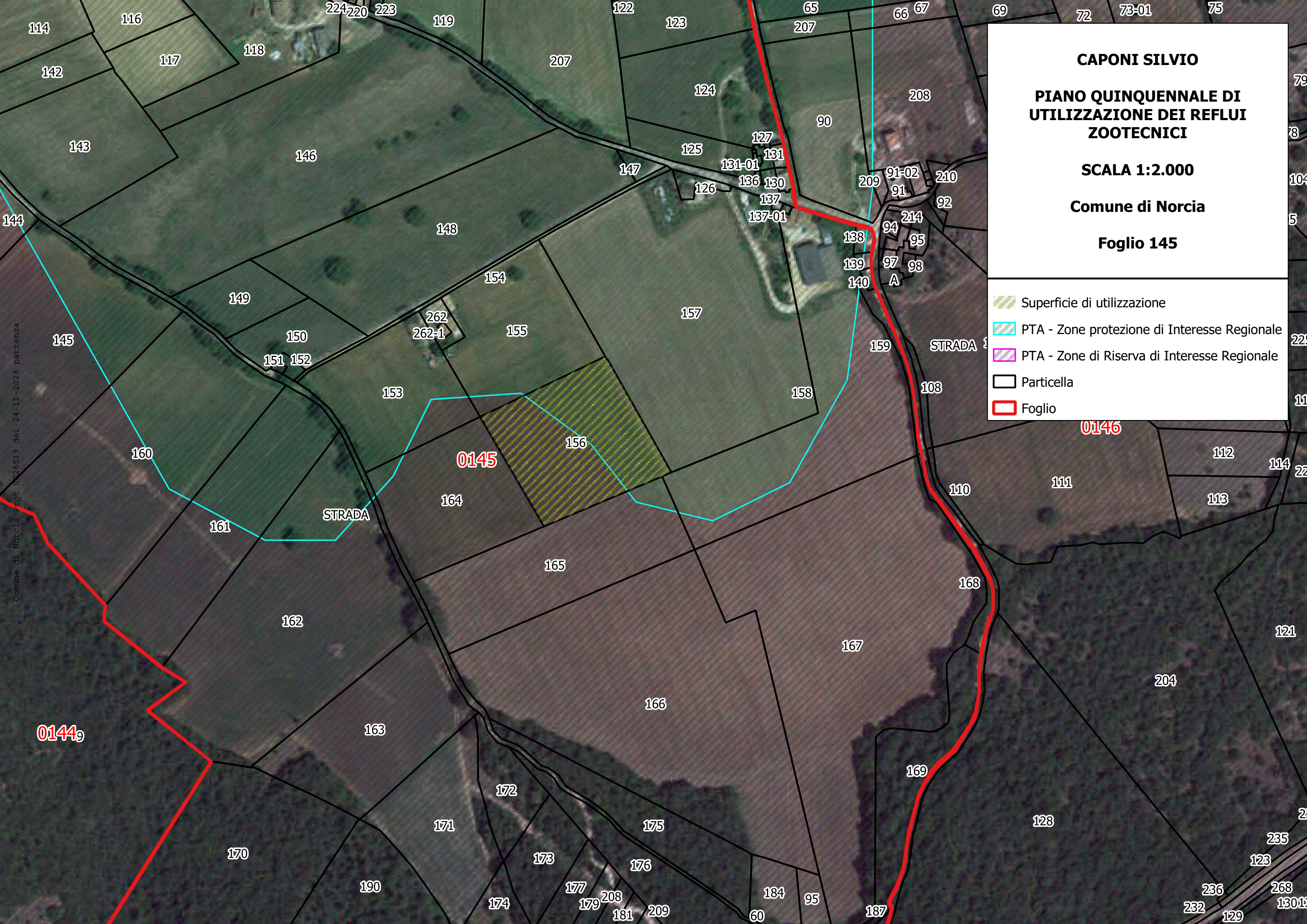
**PIANO QUINQUENNALE DI
UTILIZZAZIONE DEI REFLUI
ZOOTECNICI**

SCALA 1:4.000

Comune di Norcia

Foglio 119

- Superficie di utilizzazione
- PTA - Zone protezione di Interesse Regionale
- PTA - Zone di Riserva di Interesse Regionale
- Particella
- Foglio



CAPONI SILVIO

**PIANO QUINQUENNALE DI
UTILIZZAZIONE DEI REFLUI
ZOOTECNICI**

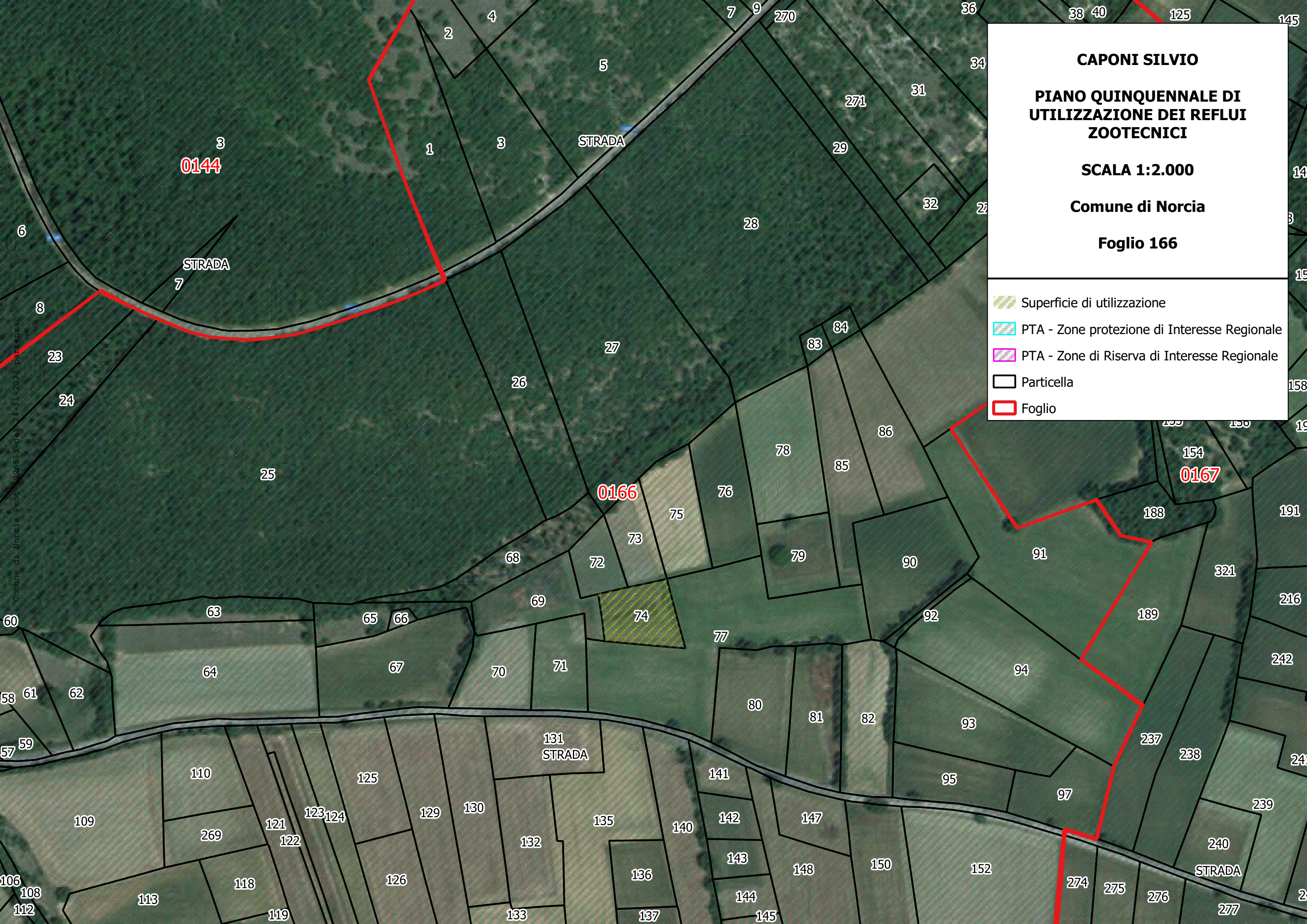
SCALA 1:2.000

Comune di Norcia

Foglio 145

- Superficie di utilizzazione
- PTA - Zone protezione di Interesse Regionale
- PTA - Zone di Riserva di Interesse Regionale
- Particella
- Foglio

Comune di Norcia Prot. 0026513 del 24-11-2023 partenza



CAPONI SILVIO

PIANO QUINQUENNALE DI
UTILIZZAZIONE DEI REFLUI
ZOOTECNICI

SCALA 1:2.000

Comune di Norcia

Foglio 166

- Superficie di utilizzazione
- PTA - Zone protezione di Interesse Regionale
- PTA - Zone di Riserva di Interesse Regionale
- Particella
- Foglio








CAPONI SILVIO

**PIANO QUINQUENNALE DI
UTILIZZAZIONE DEI REFLUI
ZOOTECNICI**

SCALA 1:2.000

Comune di Norcia

Foglio 167

-  Superficie di utilizzazione
-  PTA - Zone protezione di Interesse Regionale
-  PTA - Zone di Riserva di Interesse Regionale
-  Particella
-  Foglio

Comune di Norcia Prot. 0026513 del 24-11-2023 partenza








CAPONI SILVIO

**PIANO QUINQUENNALE DI
UTILIZZAZIONE DEI REFLUI
ZOOTECNICI**

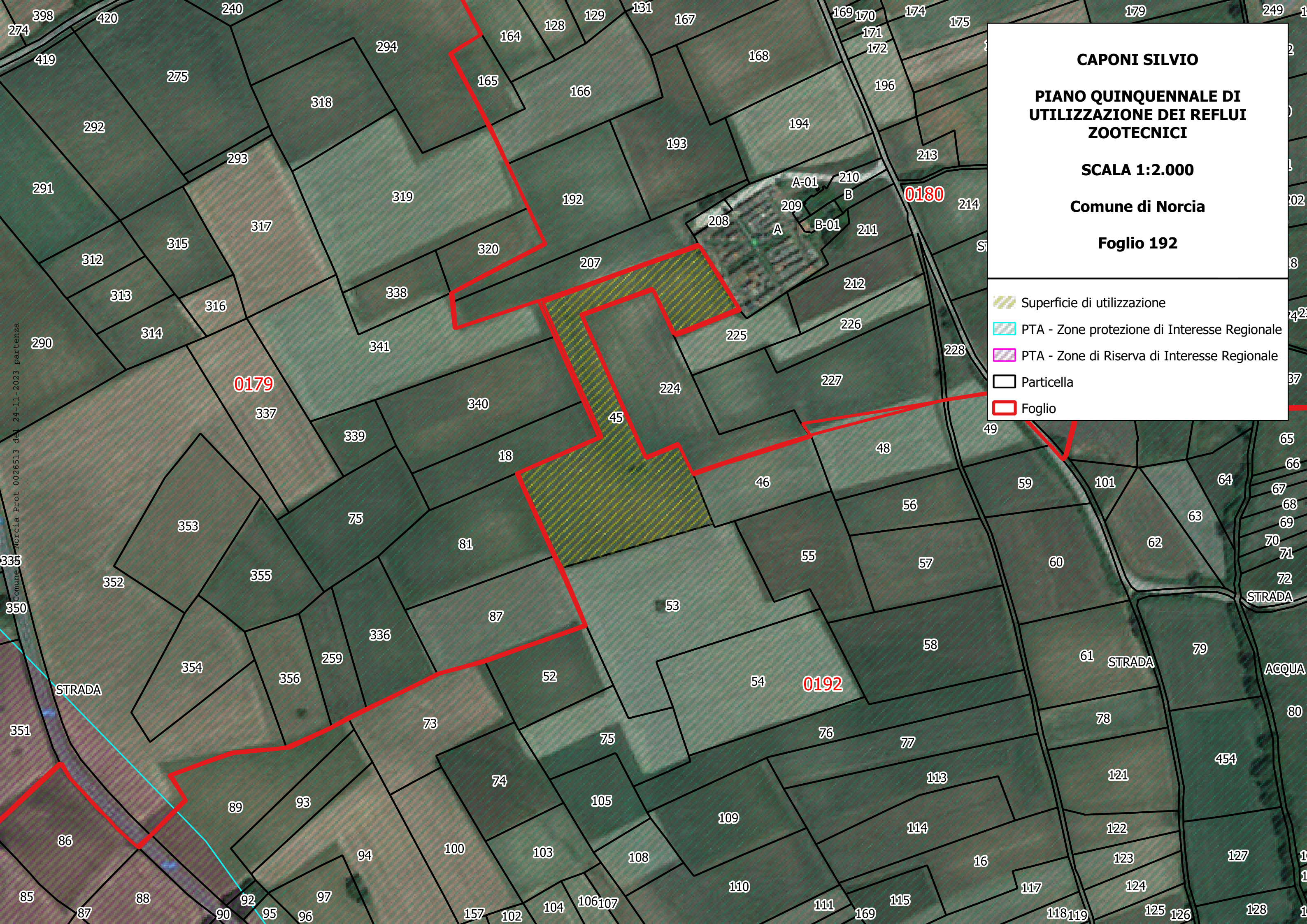
SCALA 1:2.000

Comune di Norcia

Foglio 191

-  Superficie di utilizzazione
-  PTA - Zone protezione di Interesse Regionale
-  PTA - Zone di Riserva di Interesse Regionale
-  Particella
-  Foglio

Comune di Norcia Prov. 002 del 24/11/2023 partenza








CAPONI SILVIO

**PIANO QUINQUENNALE DI
UTILIZZAZIONE DEI REFLUI
ZOOTECNICI**

SCALA 1:2.000

Comune di Norcia

Foglio 192

-  Superficie di utilizzazione
-  PTA - Zone protezione di Interesse Regionale
-  PTA - Zone di Riserva di Interesse Regionale
-  Particella
-  Foglio








CAPONI SILVIO

**PIANO QUINQUENNALE DI
UTILIZZAZIONE DEI REFLUI
ZOOTECNICI**






SCALA 1:2.000

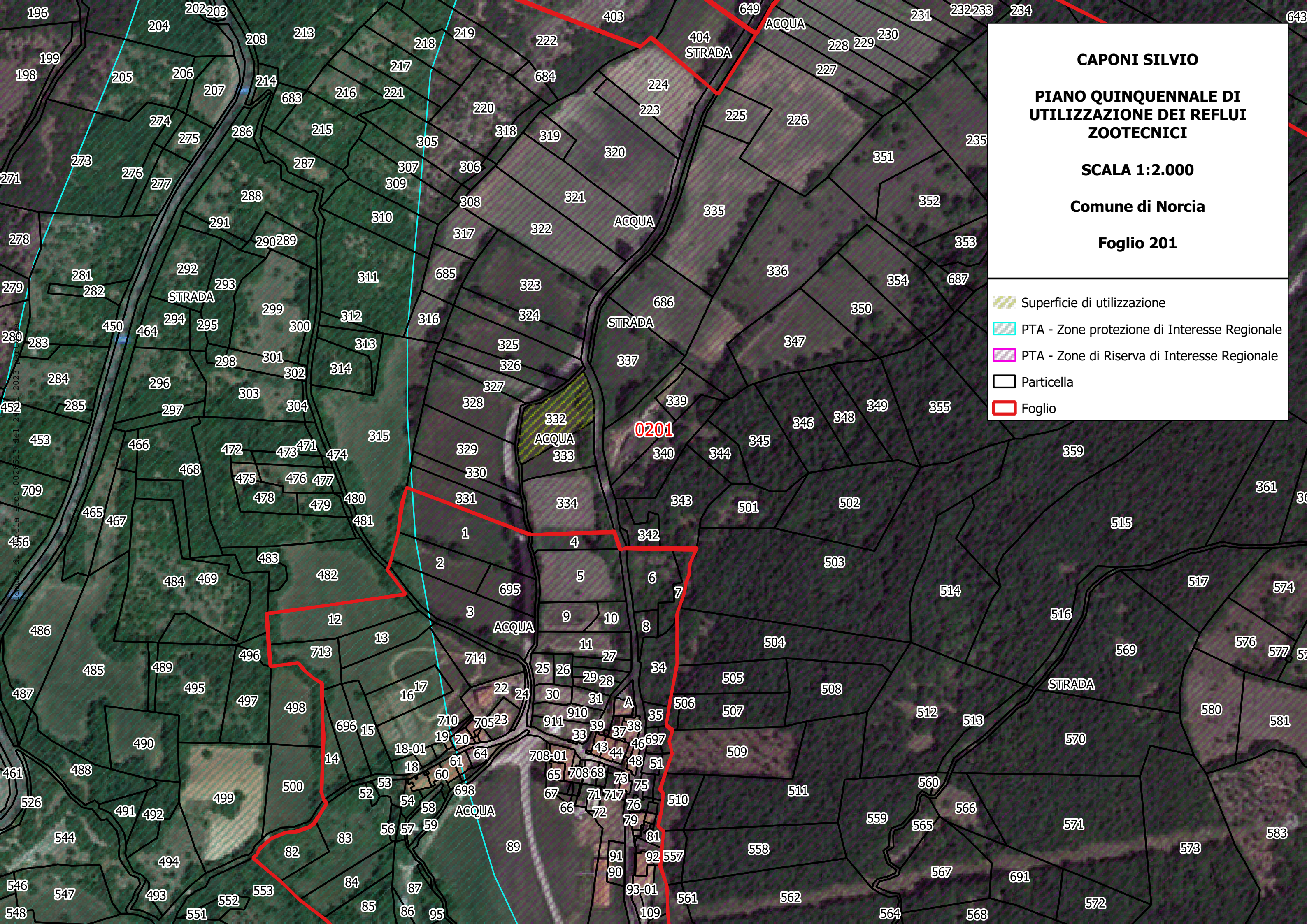
Comune di Norcia

Foglio 192

-  Superficie di utilizzazione
-  PTA - Zone protezione di Interesse Regionale
-  PTA - Zone di Riserva di Interesse Regionale
-  Particella
-  Foglio

Foglio 194

-  Superficie di utilizzazione
-  PTA - Zone protezione di Interesse Regionale
-  PTA - Zone di Riserva di Interesse Regionale
-  Particella
-  Foglio








CAPONI SILVIO

**PIANO QUINQUENNALE DI
UTILIZZAZIONE DEI REFLUI
ZOOTECNICI**

SCALA 1:2.000

Comune di Norcia

Foglio 201

-  Superficie di utilizzazione
-  PTA - Zone protezione di Interesse Regionale
-  PTA - Zone di Riserva di Interesse Regionale
-  Particella
-  Foglio